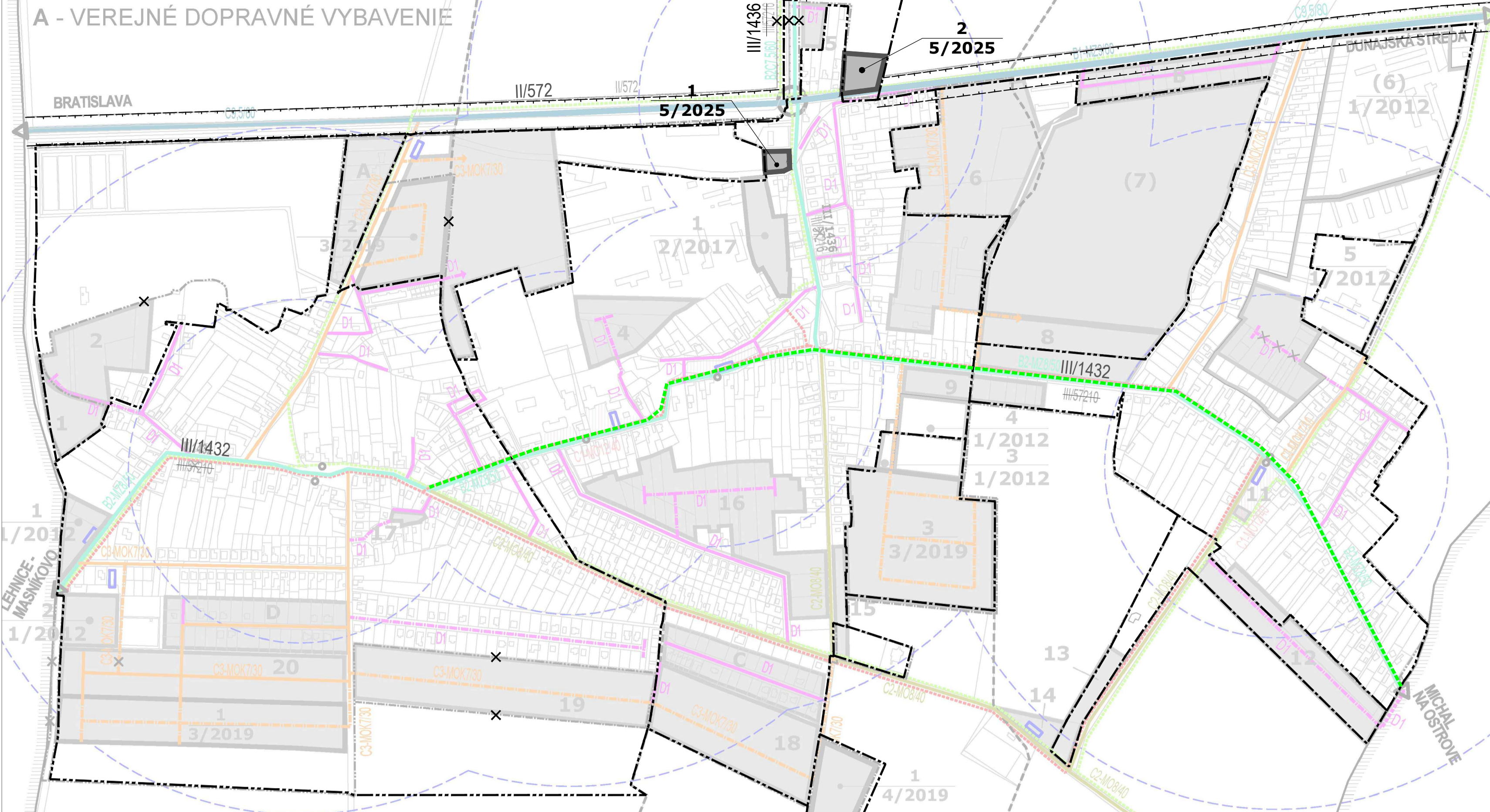
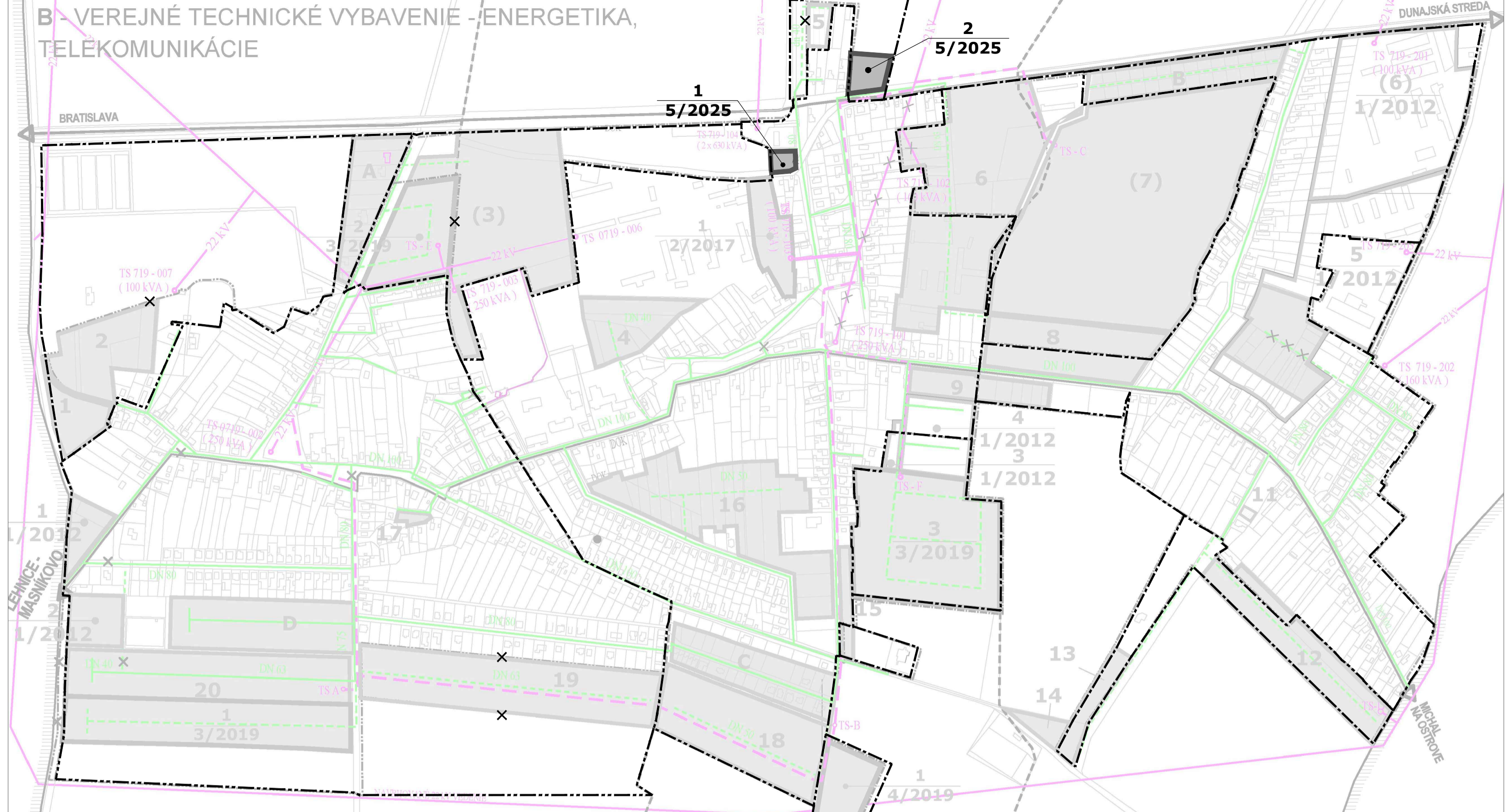


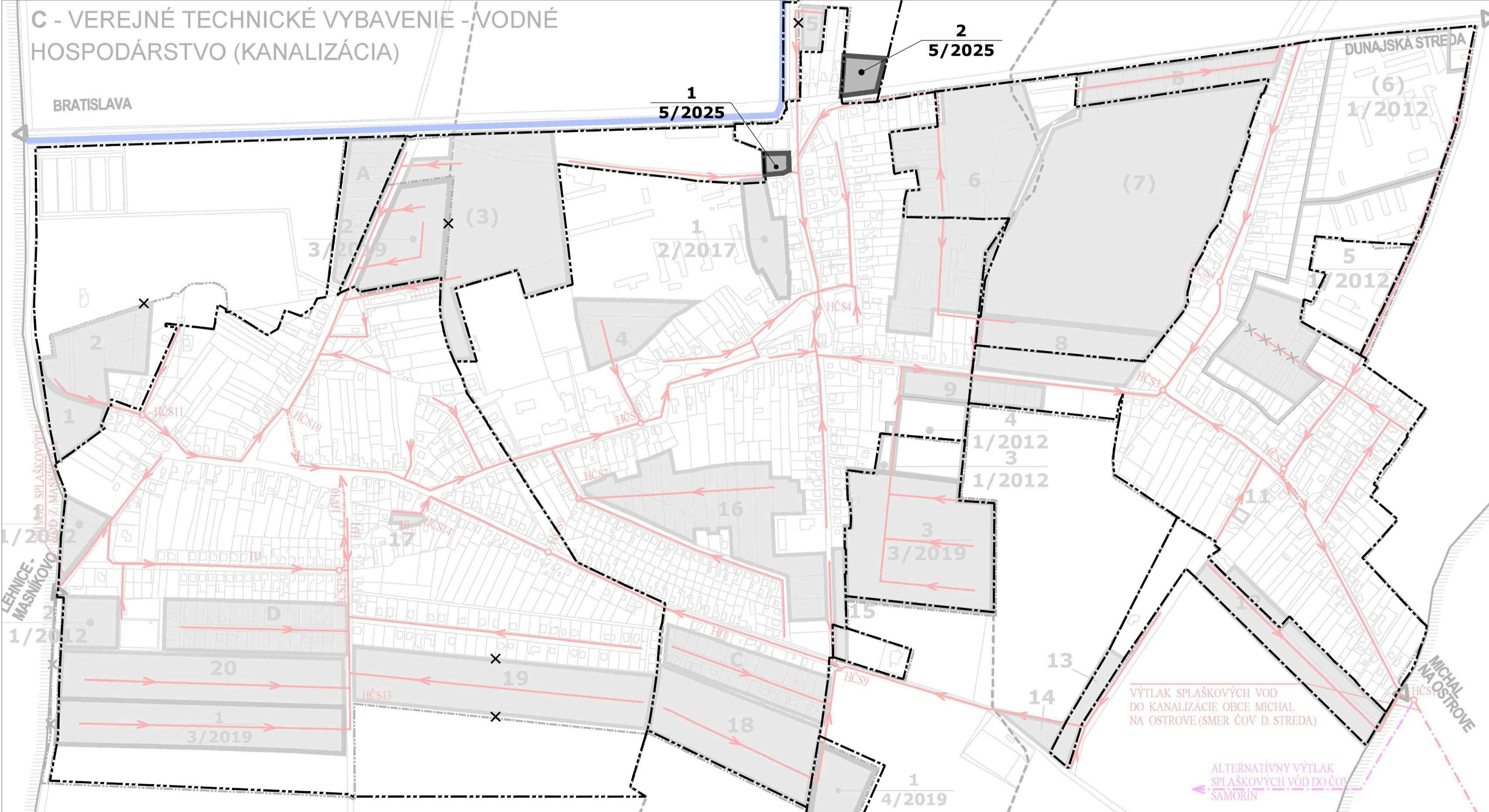
A - VEREJNÉ DOPRAVNÉ VYBAVENIE



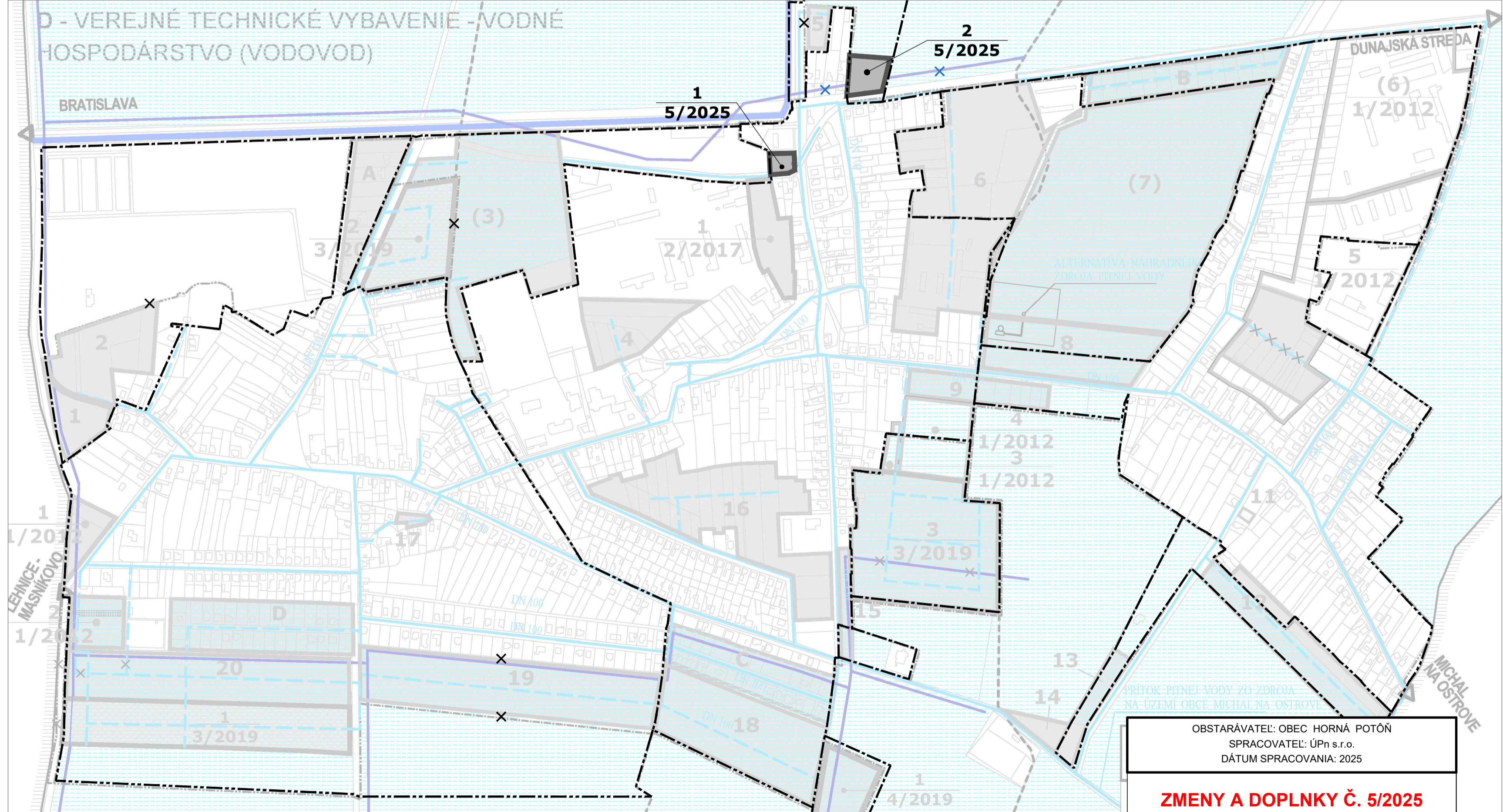
B - VEREJNÉ TECHNICKÉ VYBAVENIE - ENERGETIKA, TELEKOMUNIKÁCIE



C - VEREJNÉ TECHNICKÉ VYBAVENIE - VODNÉ HOSPODÁRSTVO (KANALIZÁCIA)



D - VEREJNÉ TECHNICKÉ VYBAVENIE - VODNÉ HOSPODÁRSTVO (VODOVOD)



ADMINISTRATÍVNE HRANICE		MESTNÁ KOMUNIKÁČIA C1		B - VEREJNÉ TECHNICKÉ VYBAVENIE - ENERGETIKA, TELEKOMUNIKÁCIE		C, D - VEREJNÉ TECHNICKÉ VYBAVENIE - VODNÉ HOSPODÁRSTVO		ROZVOKOVÉ ZÁMERY OBCE	
[Symbol]	HRANICA ADMINISTRATÍVNEHO ÚZEMIA	[Symbol]	MESTNÁ KOMUNIKÁČIA C1	[Symbol]	VÝKUSNÉ EL. VEDENIE 22kV	[Symbol]	PIŤNÝ VODOVOD	[Symbol]	ROZVOKOVÉ PLOCHY
[Symbol]	HRANICA OBCE	[Symbol]	OBYTNÁ ULICA D1	[Symbol]	KABELOVÉ EL. VEDENIE 22 kV	[Symbol]	SPÁSKOVÁ KANALIZÁCIA DN 300 mm PVC	[Symbol]	1/(7)
[Symbol]	HRANICA ZASTAVANÉHO ÚZEMIA	[Symbol]	HLAVNÉ PEŠE ĎARBY D3	[Symbol]	TRANSFORMAČNÉ STANICE TS B (20/0,4kV)	[Symbol]	PRÉŽERAVACIE STANICE SPÁSKOVÝCH VOD	[Symbol]	OZNÁČENIE ROZVOKOVÝCH PLOCH (NÁVBÝVĚBA)
A - VEREJNÉ DOPRAVNÉ VYBAVENIE		[Symbol]	HLAVNÉ CYKLISTICKÉ ĎARBY D2	[Symbol]	STREDOKLADOVÝ PLYNOVOD	[Symbol]	MELIORAČNÉ KANALE	[Symbol]	1
[Symbol]	STAV NÁVRH	[Symbol]	ZASTAVENÝ SAD	[Symbol]	DIKOVÝ TELEKOMUNIKAČNÝ KABEL	[Symbol]	ZAVLAŽOVANÉ ÚZEMIA	[Symbol]	5/2025
[Symbol]	CESTA II. TREDY	[Symbol]	PARKOVACIE PLOCHY	[Symbol]	TELEFONSA ÚSTREDA	[Symbol]	ZAVLAŽOVACIE POTRUBIA	[Symbol]	X
[Symbol]	CESTA III. TREDY	[Symbol]	DOČERNÝ PŘEŠI DOSTUPNOSTI 30m, 60m	[Symbol]					
[Symbol]	MESTNÁ KOMUNIKÁČIA C1	[Symbol]	DOČERNÝ PŘEŠI DOSTUPNOSTI 30m, 60m						
[Symbol]	MESTNÁ KOMUNIKÁČIA C2	[Symbol]	DOČERNÝ PŘEŠI DOSTUPNOSTI 30m, 60m						

LEGENDA ŽaD č. 5/2025		ROZVOKOVÉ ZÁMERY OBCE	
[Symbol]	ADMINISTRATÍVNE HRANICE	[Symbol]	ROZVOKOVÉ PLOCHY ŽAD č. 5/2025
[Symbol]	HRANICA ZASTAVANÉHO ÚZEMIA	[Symbol]	1
A - VEREJNÉ DOPRAVNÉ VYBAVENIE		[Symbol]	OZNÁČENIE ROZVOKOVÝCH PLOCH
[Symbol]	HLAVNÉ CYKLISTICKÉ ĎARBY	[Symbol]	X
[Symbol]	OCHRANNÉ PÁSMA CIEST		

OBSTARÁVATEL: OBEC HORNÁ POTŇN
 SPRACOVATEL: ÚPn s.r.o.
 DÁTUM SPRACOVANIA: 2025

ZMENY A DOPLNKY Č. 5/2025
 VÝKRES RIŠENIA VEREJNÉHO DOPRAVNÉHO
 A TECHNICKÉHO NAPOJENIA

**ÚZEMNÝ PLÁN
 HORNÁ POTŇN**

3

MIERKA
 1:5000
 ZMENENÉ
 NA 1:5760