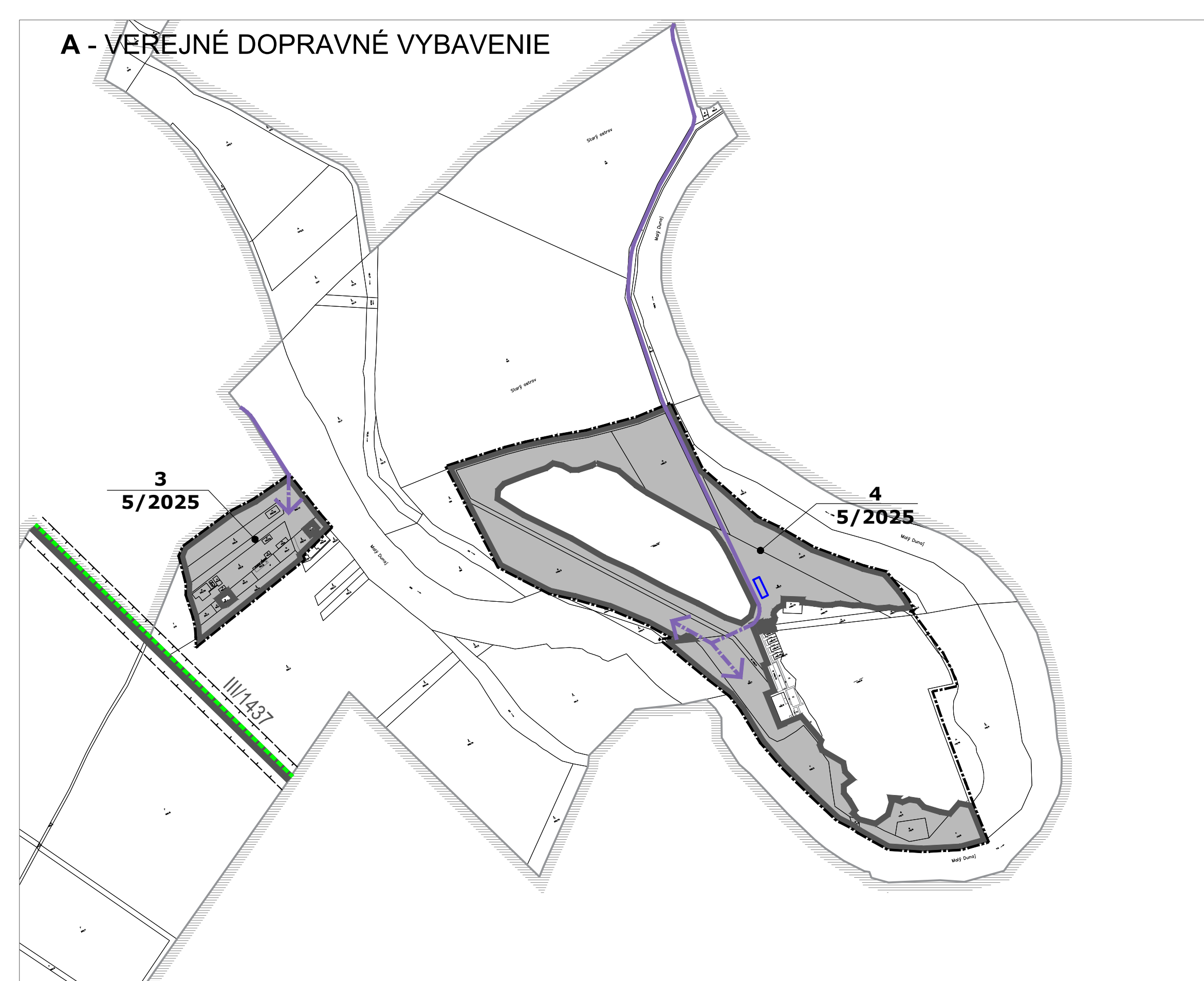
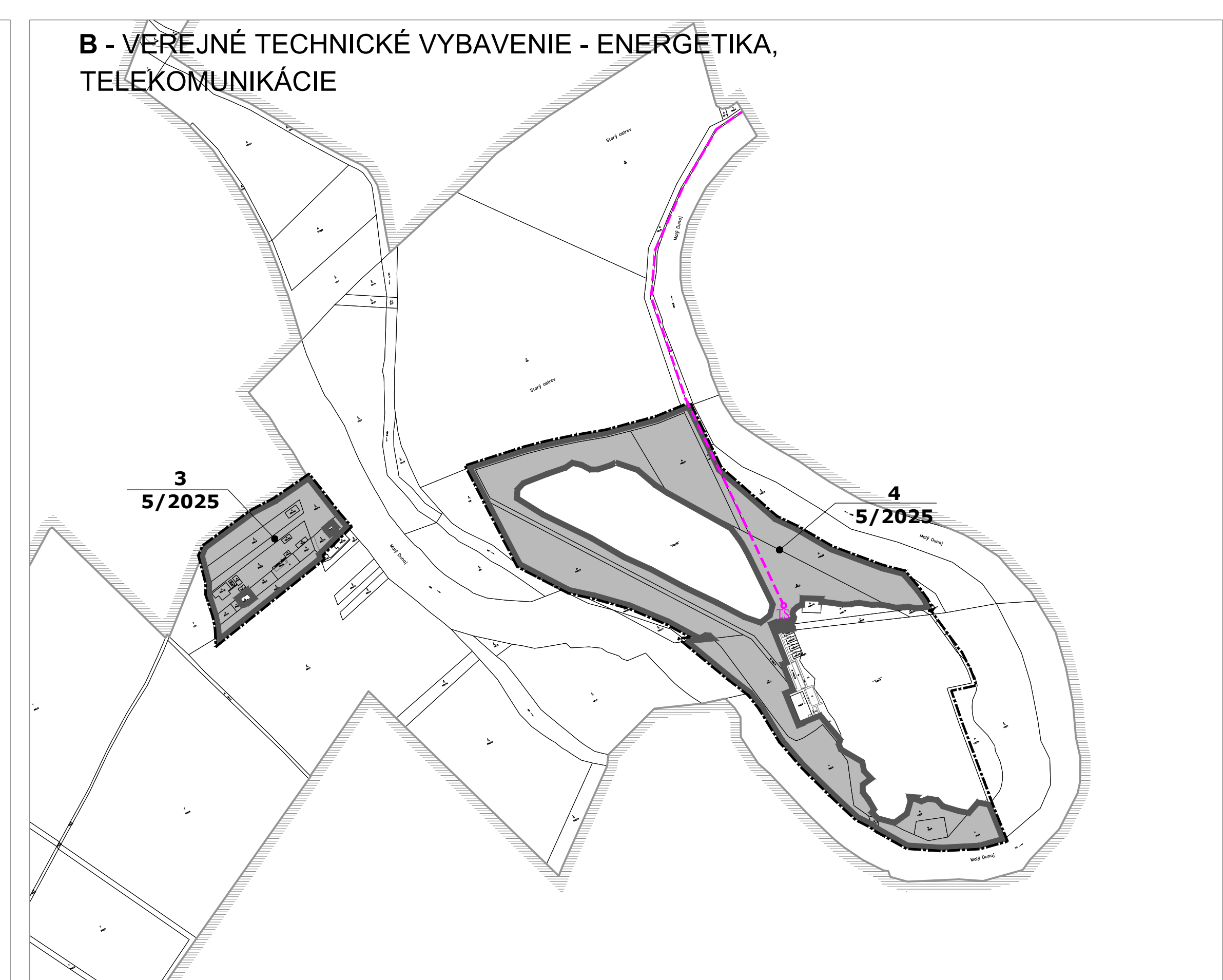


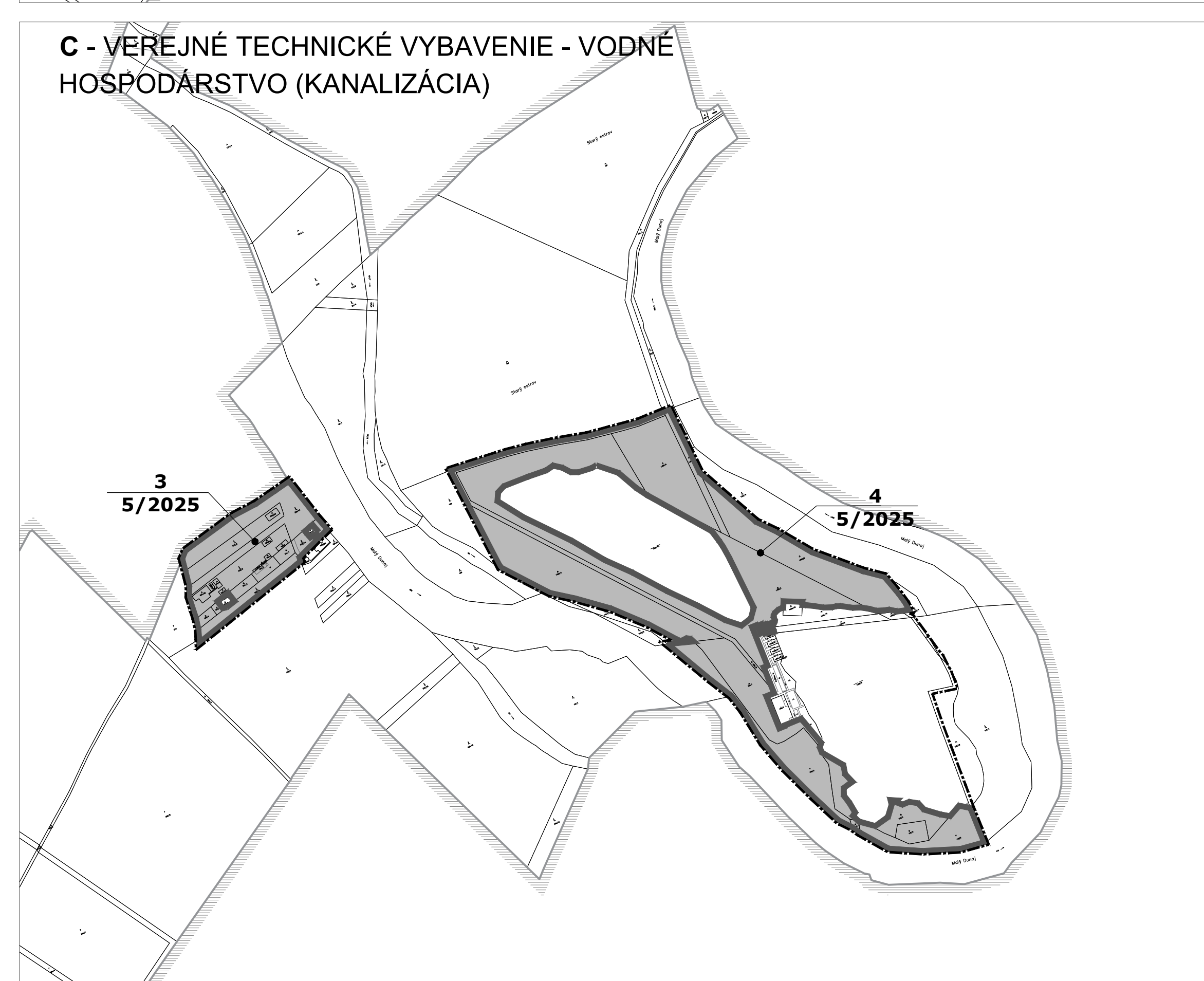
**A - VEREJNÉ DOPRAVNÉ VYBAVENIE**



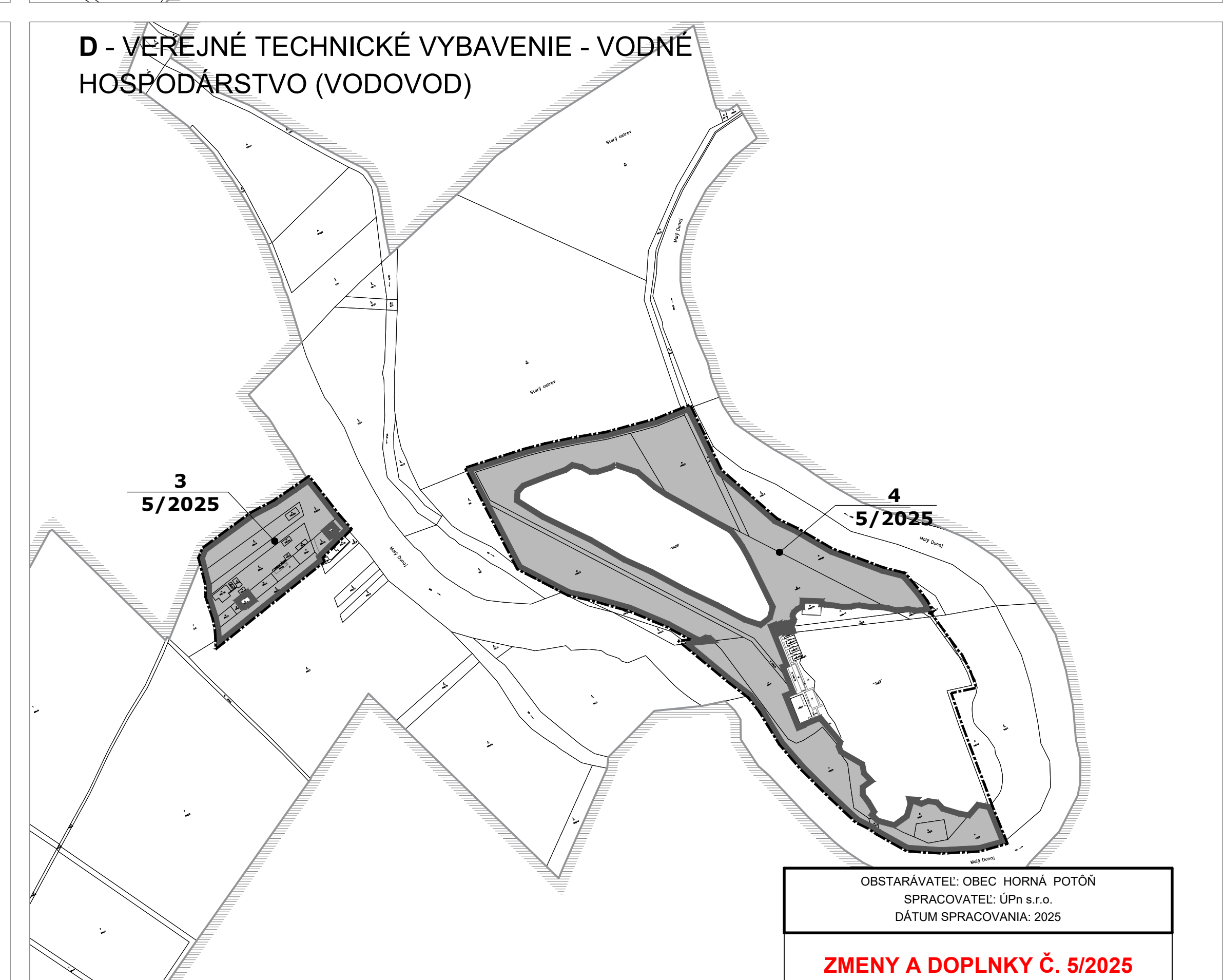
**B - VEREJNÉ TECHNICKÉ VYBAVENIE - ENERGETIKA, TELEKOMUNIKÁCIE**



**C - VEREJNÉ TECHNICKÉ VYBAVENIE - VODNÉ HOSPODÁRSTVO (KANALIZÁCIA)**



**D - VEREJNÉ TECHNICKÉ VYBAVENIE - VODNÉ HOSPODÁRSTVO (VODOVOD)**



**LEGENDA Zač č. 5/2025**

STAV	ADMINISTRATÍVNE HRANICE	B-VEREJNÉ TECHNICKÉ VYBAVENIE - ENERGETIKA, TELEKOMUNIKÁCIE	ROZVOJOVÉ ZÁMERY OBCE
	HRANICA ZASTAVANÉHO ÚZEMIA		
	A-VEREJNÉ DOPRAVNÉ VYBAVENIE		
	CESTA III. TRIEDY	<b>C, D - VEREJNÉ TECHNICKÉ VYBAVENIE - VODNÉ HOSPODÁRSTVO</b>	
	HLAVNÉ CYKLISTICKÉ ŤAHY	POZN. 1: ZÁSORBOVANIE PITNOU VODOU BUDE RIEŠENÉ Z EXISTUJÚCEHO VODOVODU S VLASTNÝM VODNÝM ZDROJOM (NEVEREJNÁ SIET').	
	ÚČELOVÉ CESTY	POZN. 2: ODKANALIZOVANIE BUDE RIEŠENÉ NA EXISTUJÚCU KANALIZÁCIU S VLASTNOU ČOV, KTOREJ TECHNOLOGIA BUDE INTENZIFIKOVANÁ (NEVEREJNÁ SIET').	
	OCHRANNÉ PÁSMA CIEST		
	PARKOVACIE PLOCHY		

OBSTARÁVATEL: OBEC HORNÁ POTŇ  
 SPRACOVATEL: ÚPn s.r.o.  
 DÁTUM SPRACOVANIA: 2025

**ZMENY A DOPLNKY Č. 5/2025**

VÝKRES RIEŠENIA VEREJNÉHO DOPRAVNÉHO A TECHNICKÉHO NAPOJENIA

**ÚZEMNÝ PLÁN  
 HORNÁ POTŇ**

3

MIERKA  
 1:5000  
 ZMENŠENÉ  
 NA 1:5760