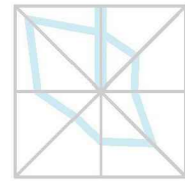


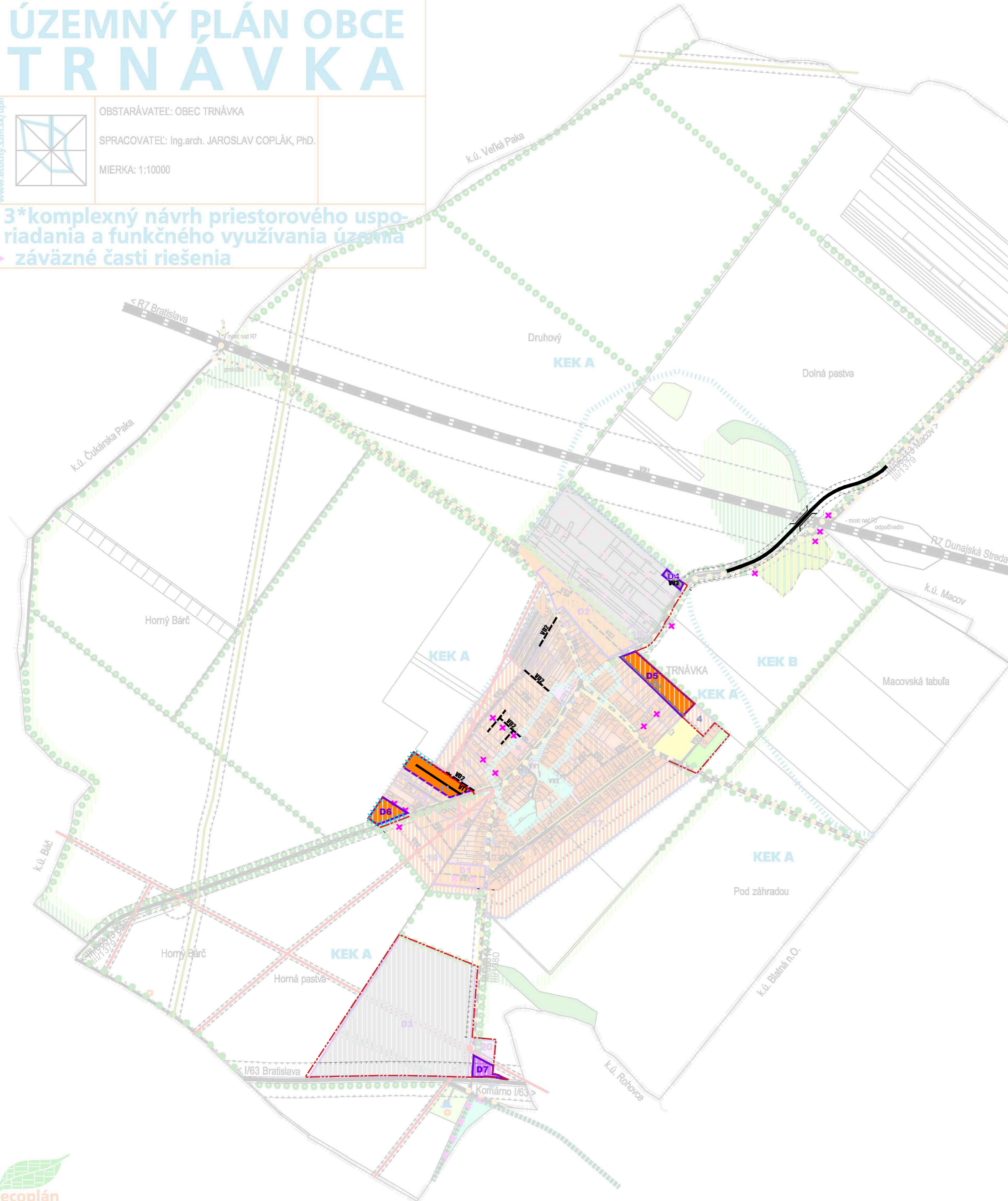
# ÚZEMNÝ PLÁN OBCE TRNÁVKA

www.ecoplán.sk/uzp



OBSTARÁVATEĽ: OBEC TRNÁVKA  
 SPRACOVATEĽ: Ing.arch. JAROSLAV COPLÁK, PhD.  
 MIERKA: 1:10000

**3\*komplexný návrh priestorového usporiadania a funkčného využívania územia**  
**▶ záväzné časti riešenia**



**ZOZNAM VEREJNOPROSPEŠNÝCH STAVIEB**

VD1	RÝCHLOSTNÁ CESTA R7, VRÁTANE SÚVISIACICH STAVIEB
VD2	MIESTNE OBSLUŽNÉ KOMUNIKÁCIE, VRÁTANE INŽINIERSKÝCH SIETÍ
VD3	REKONŠTRUKCIA A ROZŠÍRENIE CESTY DO OBCE ČUKÁRSKA PAKA
VD4	CHODNÍKY PRE PEŠÍCH - DOBUDOVANIE / ROZŠÍRENIE
VD5	MIESTNE CYKLOTRASY
VT1	PRELOŽKA ELEKTRICKÉHO VEDENIA VN
VT2	TRANSFORMAČNÁ STANICA
VT3	VSAKOVACIA PLOCHA
VV1	PRÍSTAVBA KULTÚRNEHO DOMU
VV2	DETSKÉ IHRISKO A PARK
VV3	ZBERNÝ DVOR - V AREÁLI HOSPODÁRSKEHO DVORA

STAV	NÁVRH	VÝHLAD	SYMBOLOLOGIA	VEŠTĚNIE
[Symbol]	[Symbol]	[Symbol]	[Symbol]	HRANICA KATASTRÁLNEHO ÚZEMIA
[Symbol]	[Symbol]	[Symbol]	[Symbol]	HRANICA ZASTAVANÉHO ÚZEMIA K 1.1.1990
[Symbol]	[Symbol]	[Symbol]	[Symbol]	HRANICE NOVÝCH ROZVOJOVÝCH PLŔCH
[Symbol]	[Symbol]	[Symbol]	[Symbol]	OZNAČENIE NOVÝCH ROZVOJOVÝCH PLŔCH

STAV	NÁVRH	VÝHLAD	SYMBOLOLOGIA	VEŠTĚNIE
[Symbol]	[Symbol]	[Symbol]	[Symbol]	ELEKTRICKÉ VEDENIE VN 22 KV
[Symbol]	[Symbol]	[Symbol]	[Symbol]	TRANSFORMAČNÉ STANICE
[Symbol]	[Symbol]	[Symbol]	[Symbol]	VYSIELACIE ZARIADENIA
[Symbol]	[Symbol]	[Symbol]	[Symbol]	VYSOKOTLAKOVÝ PLYNOVOD
[Symbol]	[Symbol]	[Symbol]	[Symbol]	REGULAČNÁ STANICA PLYNU
[Symbol]	[Symbol]	[Symbol]	[Symbol]	VODOJEM
[Symbol]	[Symbol]	[Symbol]	[Symbol]	RÝCHLOSTNÁ CESTA
[Symbol]	[Symbol]	[Symbol]	[Symbol]	CESTY I. A III. TRIEDY
[Symbol]	[Symbol]	[Symbol]	[Symbol]	MIESTNE KOMUNIKÁCIE
[Symbol]	[Symbol]	[Symbol]	[Symbol]	CYKLISTICKÉ TRASY

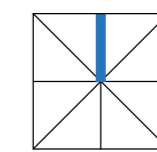
STAV	NÁVRH	VÝHLAD	SYMBOLOLOGIA	VEŠTĚNIE
[Symbol]	[Symbol]	[Symbol]	[Symbol]	PLOCHY BÝVANIA V RODINNÝCH DOMOCH, SO ZÁHRADAMI
[Symbol]	[Symbol]	[Symbol]	[Symbol]	PLOCHY BÝVANIA V BYTOVÝCH DOMOCH
[Symbol]	[Symbol]	[Symbol]	[Symbol]	PLOCHY OBČIANSKEJ VYBAVENOSTI
[Symbol]	[Symbol]	[Symbol]	[Symbol]	PLOCHY VÝROBY, SKLADOV, TECHNICKÉHO VYBAVENIA
[Symbol]	[Symbol]	[Symbol]	[Symbol]	PLOCHY ŠPORTU
[Symbol]	[Symbol]	[Symbol]	[Symbol]	PLOCHY REKREÁCIE V KRAJINE
[Symbol]	[Symbol]	[Symbol]	[Symbol]	PLOCHY VEREJNEJ A VYHRADENEJ ZELENE
[Symbol]	[Symbol]	[Symbol]	[Symbol]	PLOCHY OVOCNÝCH SADOV
[Symbol]	[Symbol]	[Symbol]	[Symbol]	PLOCHY NELESNEJ DREVINOVEJ VEGETÁCIE
[Symbol]	[Symbol]	[Symbol]	[Symbol]	PLOCHY TRVALÝCH TRÁVNÝCH PORASTOV
[Symbol]	[Symbol]	[Symbol]	[Symbol]	PLOCHY ORNEJ PŔDY (BIELA FARBA)
[Symbol]	[Symbol]	[Symbol]	[Symbol]	LÍNOVÁ ZELEŇ
[Symbol]	[Symbol]	[Symbol]	[Symbol]	HRANICA CENTRÁLNEJ ZŔNY OBCE

STAV	NÁVRH	VÝHLAD	SYMBOLOLOGIA	VEŠTĚNIE
[Symbol]	[Symbol]	[Symbol]	[Symbol]	CHA PARK V ROHOVCIACH - HRANICA
[Symbol]	[Symbol]	[Symbol]	[Symbol]	OCHRANNÉ PÁSMA II. STUPŇA PRÍR. LIEČIVÝCH VŔD
[Symbol]	[Symbol]	[Symbol]	[Symbol]	OCHRANNÉ PÁSMA VŠETKÝCH DRUHOV (>10m)

STAV	NÁVRH	VÝHLAD	SYMBOLOLOGIA	VEŠTĚNIE
[Symbol]	[Symbol]	[Symbol]	[Symbol]	REVITALIZÁCIA NEVYUŽÍVANÉHO AREÁLU
[Symbol]	[Symbol]	[Symbol]	[Symbol]	REVITALIZÁCIA VEREJNEJ ZELENE

STAV	NÁVRH	VÝHLAD	SYMBOLOLOGIA	VEŠTĚNIE
[Symbol]	[Symbol]	[Symbol]	[Symbol]	HRANICE KRAJINNOEKOLOGICKÝCH KOMPLEXOV
[Symbol]	[Symbol]	[Symbol]	[Symbol]	OZNAČENIE KRAJINNOEKOLOGICKÉHO KOMPLEXU

# ÚZEMNÝ PLÁN OBCE TRNÁVKA ZMENY A DOPLNKY č. 2



OBSTARÁVATEĽ: OBEC TRNÁVKA  
 SPRACOVATEĽ: ÚPn s.r.o.  
 MIERKA: 1:10000 / DÁTUM: 2025

**3\*komplexný návrh priestorového usporiadania a funkčného využívania územia**  
**▶ záväzné časti riešenia**

STAV	NÁVRH	VEŠTĚNIE
[Symbol]	[Symbol]	HRANICA ZASTAVANÉHO ÚZEMIA OBCE
[Symbol]	[Symbol]	EXISTUJÚCE PLOCHY A ROZVOJOVÉ PLOCHY ZREALIZOVANÉ HRANICE ROZVOJOVÝCH PLŔCH
[Symbol]	[Symbol]	OZNAČENIE ROZVOJOVÝCH PLŔCH
[Symbol]	[Symbol]	JAV NA ZRUŠENIE

STAV	NÁVRH	VEŠTĚNIE
[Symbol]	[Symbol]	ELEKTRICKÉ VEDENIE VN 22 KV
[Symbol]	[Symbol]	CESTY I. A III. TRIEDY
[Symbol]	[Symbol]	MIESTNE KOMUNIKÁCIE

POZN.: VYBRANÉ EXIST. MIESTNE KOMUNIKÁCIE SÚ NAVRHOVANÉ NA ZRUŠENIE Z DŔVODU, ŽE IDE O NEVEREJNÉ KOMUNIKÁCIE.

STAV	NÁVRH	VEŠTĚNIE
[Symbol]	[Symbol]	PLOCHY BÝVANIA V RODINNÝCH DOMOCH, SO ZÁHRADAMI
[Symbol]	[Symbol]	PLOCHY OBČIANSKEJ VYBAVENOSTI
[Symbol]	[Symbol]	PLOCHY VÝROBY, SKLADOV, TECHNICKÉHO VYBAVENIA (ZBERNÝ DVOR)
[Symbol]	[Symbol]	LIMITY VYUŽITIA ÚZEMIA
[Symbol]	[Symbol]	OCHRANNÉ PÁSMA VŠETKÝCH DRUHOV (>10m)
[Symbol]	[Symbol]	KRAJINNOEKOLOGICKÉ KOMPLEXY
[Symbol]	[Symbol]	HRANICE KRAJINNOEKOLOGIC. KOMPLEXOV

STAV	NÁVRH	VEŠTĚNIE
[Symbol]	[Symbol]	PRELOŽKA ELEKTRICKÉHO VEDENIA VN
[Symbol]	[Symbol]	MIESTNE OBSLUŽNÉ KOMUNIKÁCIE, VRÁTANE INŽ. SIETÍ
[Symbol]	[Symbol]	ZBERNÝ DVOR - V AREÁLI HOSPODÁRSKEHO DVORA

