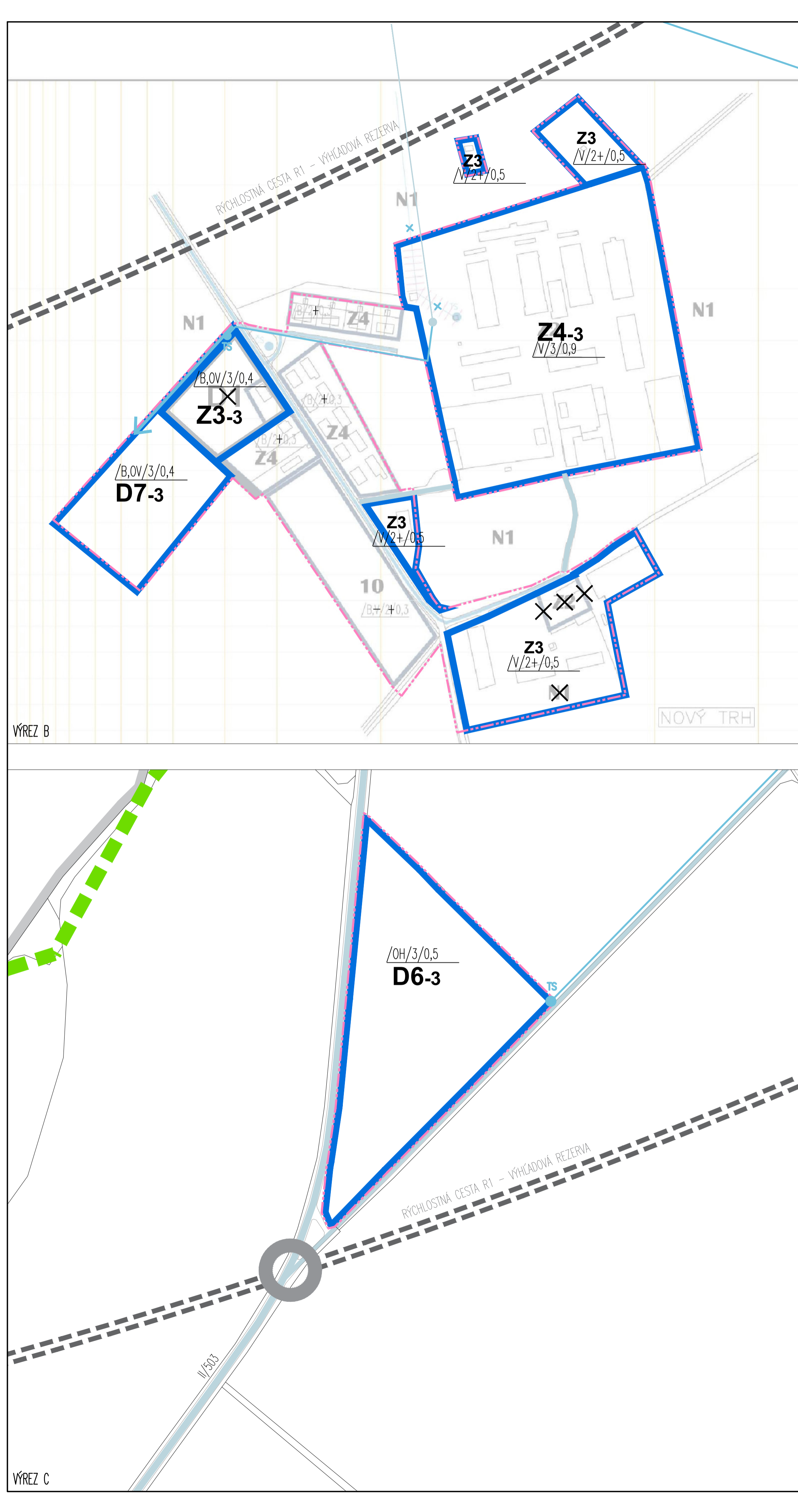


VÝREZ A



VÝREZ C

ZLATÉ KLASY

ÚZEMNÝ PLÁN OBCE

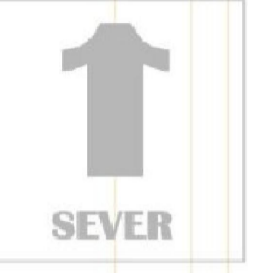


SCHÉMA ZÁVÄZNÝCH ČASTÍ

7
M=1:2580

- HRANICA ZASTAVANÉHO ÚZEMIA K 1.1.1990
- NAVĽH NA ROZŠÍRENIE HRANICE ZASTAVANÉHO ÚZEMIA
- HRANICE PRIESTOROVÝCH CELKOV REGULÁCIE
- HRANICE PRIESTOROVÝCH CELKOV REGULÁCIE - VÝHLADOVÉ ZÁMERY
- ČÍSLA NOVÝCH ROZVOJOVÝCH ZÁMEROV
- OZNAČENIE ZASTAVANÝCH CELKOV
- OZNAČENIE NEZASTAVANÝCH CELKOV
- DOPORUČENÁ PREVYKADÁČKA FUNKCIÍ*
- MAXIMÁLNY POČET PODLAŽÍ
- MAXIMÁLNY KOEFICIENT ZASTAVANOSTI
- VEREJNO-PROSPESNÉ STAVBY - KORIDOR DOPRAVNEJ A TECHNICKEJ INFRAŠTRUKTÚRY
- VEREJNO-PROSPESNÉ STAVBY - KORIDOR TECHNICKEJ INFRAŠTRUKTÚRY
- VEREJNO-PROSPESNÉ STAVBY - ZARIADENIA TECHNICKEJ INFRAŠTRUKTÚRY**
- NEZASTAVATELNE PLOCHY - V RÁMCI VYKADZOVANÝCH OCHR. PÁSOM II
- NEZASTAVATELNE PLOCHY SPECIFICKÉHO ÚČELU (PARK, ONTORN)
- NAVĽHOVANÝ BIOKORIDOR

OBSTARÁVATEĽ: OBEC ZLATÉ KLASY
 SPRACOVATEĽ: ING.ARCH. M. DUDÁŠOVÁ, AA SKA
 ING.ARCH. J. COPLÁK

ZLATÉ KLASY

ÚZEMNÝ PLÁN OBCE
 ZMENY A DOPLNKY Č. 3

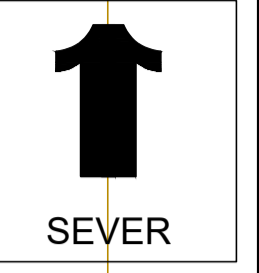


SCHÉMA ZÁVÄZNÝCH ČASTÍ

7
M=1:2580

- LEGENDA ZoD č. 3
- NAVĽH NA ROZŠÍRENIE HRANICE ZASTAVANÉHO ÚZEMIA
- HRANICE PRIESTOROVÝCH CELKOV REGULÁCIE
- ČÍSLA NOVÝCH ROZVOJOVÝCH ZÁMEROV
- OZNAČENIE ZASTAVANÝCH CELKOV
- OZNAČENIE NEZASTAVANÝCH CELKOV
- HLAVNÁ FUNKCIA*
- MAXIMÁLNY POČET PODLAŽÍ
- MAXIMÁLNY KOEFICIENT ZASTAVANOSTI
- NAVĽHOVANÝ BIOKORIDOR
- VEREJNO-PROSPESNÉ STAVBY-KORIDOR DOPRAVNEJ INFRAŠTRUKTÚRY
- VEREJNO-PROSPESNÉ STAVBY-KORIDOR DOPRAVNEJ A TECHNICKEJ INFRAŠTRUKTÚRY
- VEREJNO-PROSPESNÉ STAVBY - KORIDOR TECHNICKEJ INFRAŠTRUKTÚRY
- VEREJNO-PROSPESNÉ STAVBY - ZARIADENIA TECHNICKEJ INFRAŠTRUKTÚRY**
- JAVY NA ZRÚŠENIE
- *B=BÝVANIE, OV=OBČ. VYBAVENOSŤ, V=VÝROBA, OH=ODPADOVÉ HOSPODÁRSTVO
- **TS=TRAFOSTANICA

OBSTARÁVATEĽ: OBEC ZLATÉ KLASY
 SPRACOVATEĽ: ÚPn s.r.o.
 ZODP. RIEŠITEL: ING. ARCH. MONIKA DUDÁŠOVÁ

SCHVAĽOVACIA DOLOŽKA:

