

LEGENDA:

ADMINISTRATÍVNE HRANICE A LIMITY

HRANICA ŠTÁTU + HRANICA KRAJA + HRANICA OBLASTI

HRANICA KATASTRÁLNEHO ÚZEMIA + HRANICA RIEŠENÉHO ÚZEMIA

HRANICA ZASTAVANÉHO ÚZEMIA K 1. 1. 1990

ROZVOJOVÉ ZÁMERY OBCE

ROZVOJOVÉ PLOCHY

OZNAČENIE ROZVOJOVÝCH PLOCH (MMKO ZASTAVANÉHO ÚZEMIA)

1 2 (1)

NE ZÁMERY

CENTRÁLNA ZŠNA OBCE

ZÁSOBOVANIE PLYNOM

VTL PLYNOVOD

STL PLYNOVOD

RESURČNÁ STANICA PLYNU

ZÁSOBOVANIE ELEKTRICKOU ENERGIU

ELEKTRICKÉ VEDENIE VN 10 kV, 40 kV

ELEKTRICKÉ VEDENIE VN 22 kV

TRAFOSTANICE

ZÁMERY URČENÉ NA VÝROBU EL. ENERGIE (FOTOVOLTICKÉ PANELE)

TELEKOMUNIKÁCIE

PODZEMNÉ OZNAČOVANIE VEDENIA ST

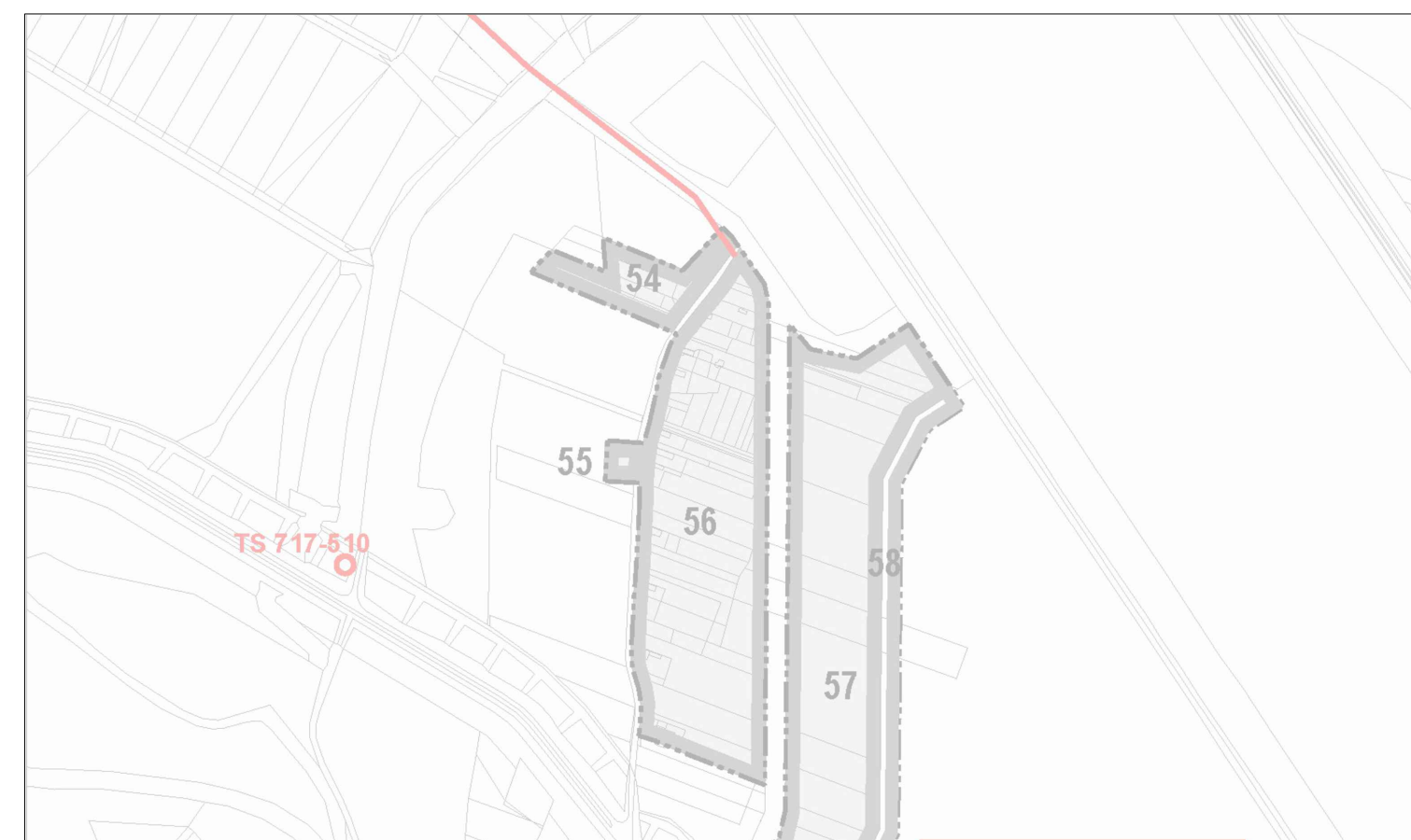
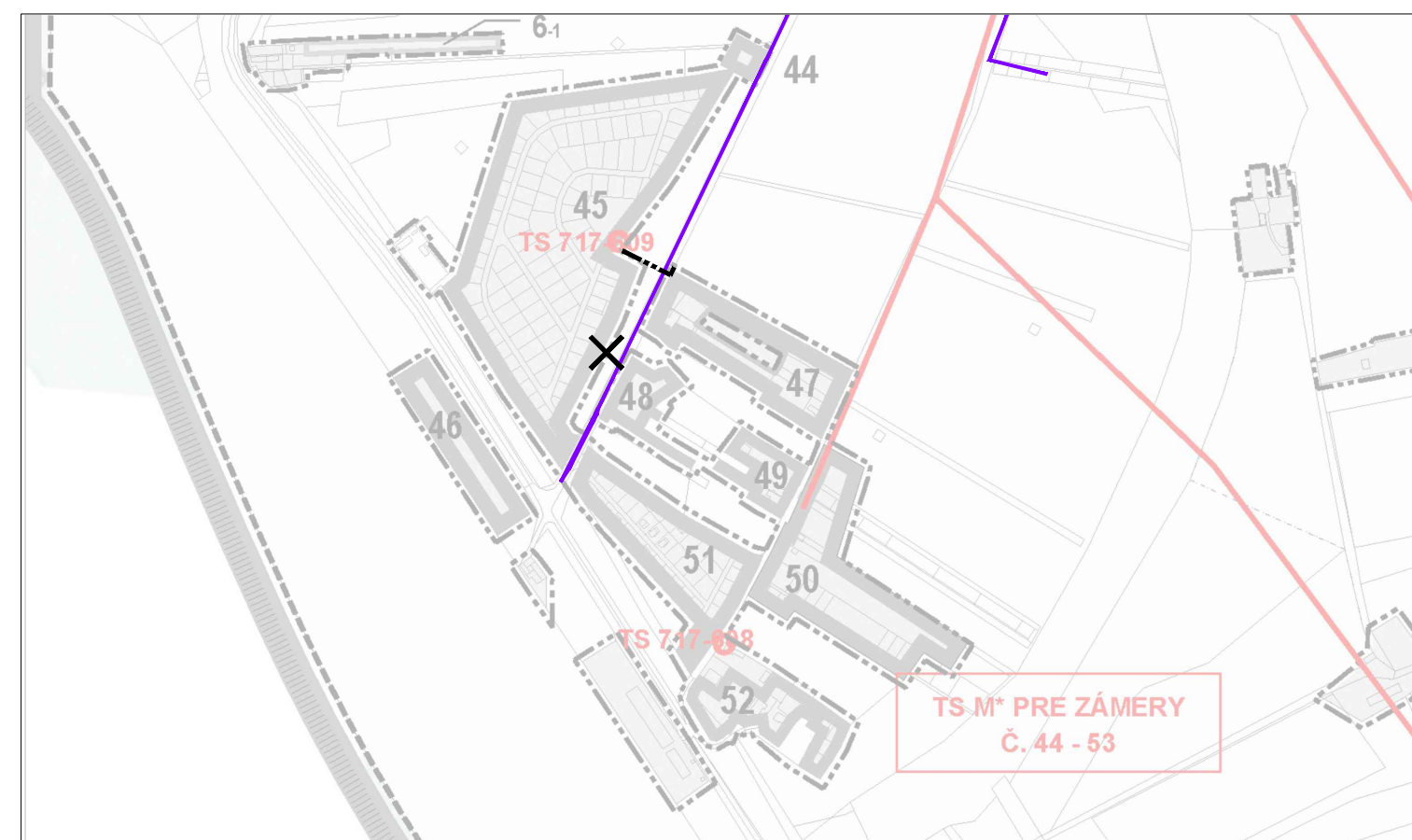
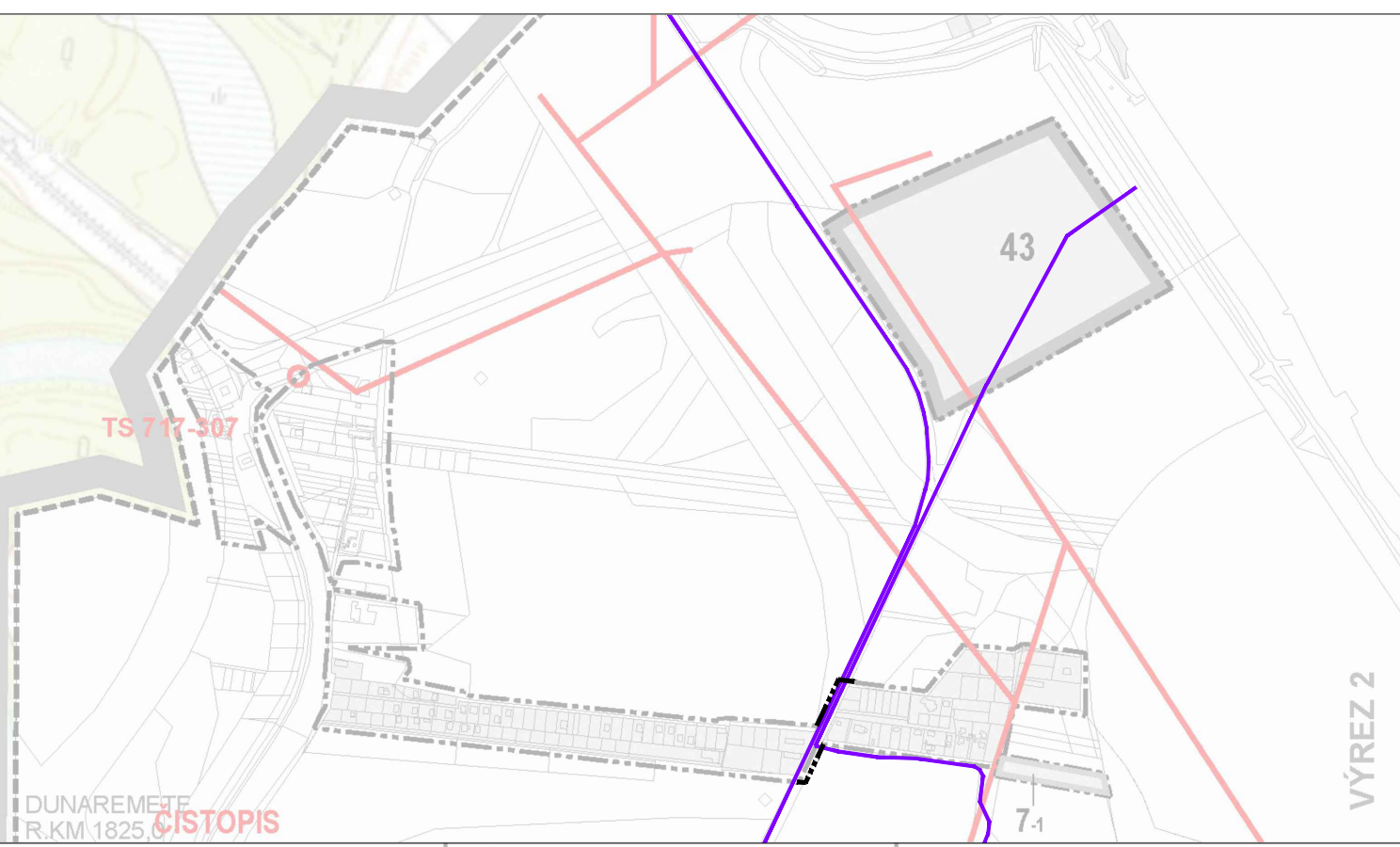
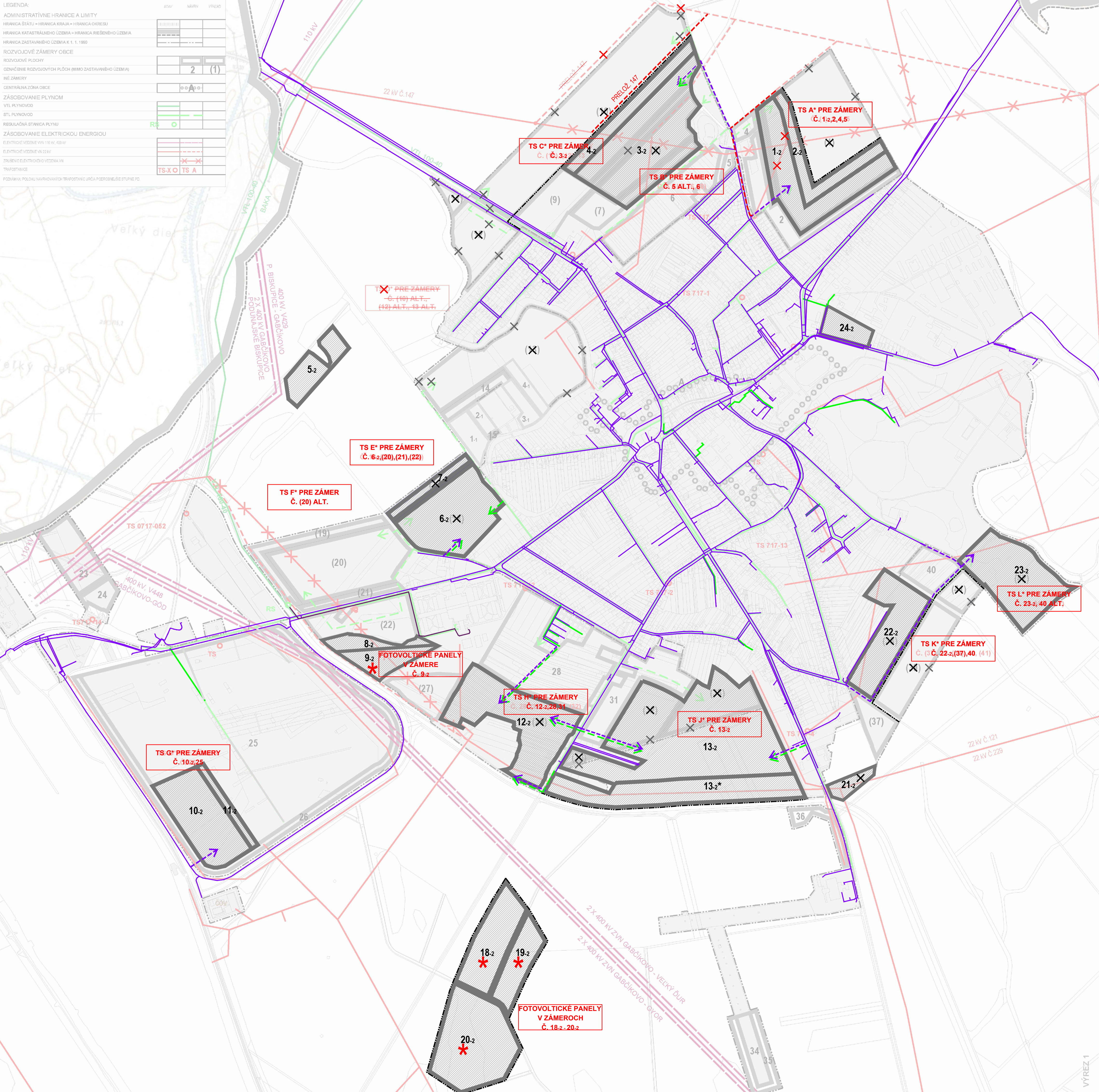
ROZVOJOVÉ ZÁMERY OBCE

ROZVOJOVÉ PLOCHY

OZNAČENIE ROZVOJOVÝCH PLOCH

JAVY NA ZRUŠENIE

TS-X O TS A



OBEC GABČÍKOVO

POTVRDZUJE PLATNOSŤ ÚZEMNÝCH PLÁNOVACÍCH DOKUMENTÁCIÍ VZŤAHLÝCH NA ÚZEMIE OBCE GABČÍKOVO

Č. 118/02/2012

20. DŇA 19. 12. 2012

STAROSTA OBCE: IVAN FEJES

PEČIATKA A PODPIS

VÝKRES VEREJNÉHO TECHNICKÉHO VYBAVENIA - KONCEPCIA RIEŠENIA ENERGETIKY A TELEKOMUNIKÁCIÍ

ÚZEMNÝ PLÁN OBCE GABČÍKOVO

NÁVRH

OBSTARÁVATEĽ: OBEC GABČÍKOVO

SPRACOVATEĽ: ÚPH s.r.o.

DÁTUM SPRACOVANIA: JÚL 2012

MERKA 1: 5000

DIŠNENIE NA 1: 7500

5.2

LEGENDA ŽAD Č. 2:

ADMINISTRATÍVNE HRANICE A LIMITY

HRANICA ZASTAVANÉHO ÚZEMIA

ZÁSOBOVANIE PLYNOM

STL PLYNOVOD

NTL PLYNOVOD

KÁBEL PKO

ZÁSOBOVANIE ELEKTRICKOU ENERGIU

ELEKTRICKÉ VEDENIE VN 22 kV

TRAFOSTANICE

ZÁMERY URČENÉ NA VÝROBU EL. ENERGIE (FOTOVOLTICKÉ PANELE)

TELEKOMUNIKÁCIE

PODZEMNÉ OZNAČOVANIE VEDENIA ST

ROZVOJOVÉ ZÁMERY OBCE

ROZVOJOVÉ PLOCHY

OZNAČENIE ROZVOJOVÝCH PLOCH

JAVY NA ZRUŠENIE

1-2

X

VÝKRES VEREJNÉHO TECHNICKÉHO VYBAVENIA - KONCEPCIA RIEŠENIA ENERGETIKY A TELEKOMUNIKÁCIÍ

ÚZEMNÝ PLÁN MESTA GABČÍKOVO

ZMENY A DOPLNKY Č. 2

OBSTARÁVATEĽ: MESTO GABČÍKOVO

SPRACOVATEĽ: ÚPH s.r.o.

DÁTUM SPRACOVANIA: 2023

MERKA 1: 5000

DIŠNENIE NA 1: 7500

5.2