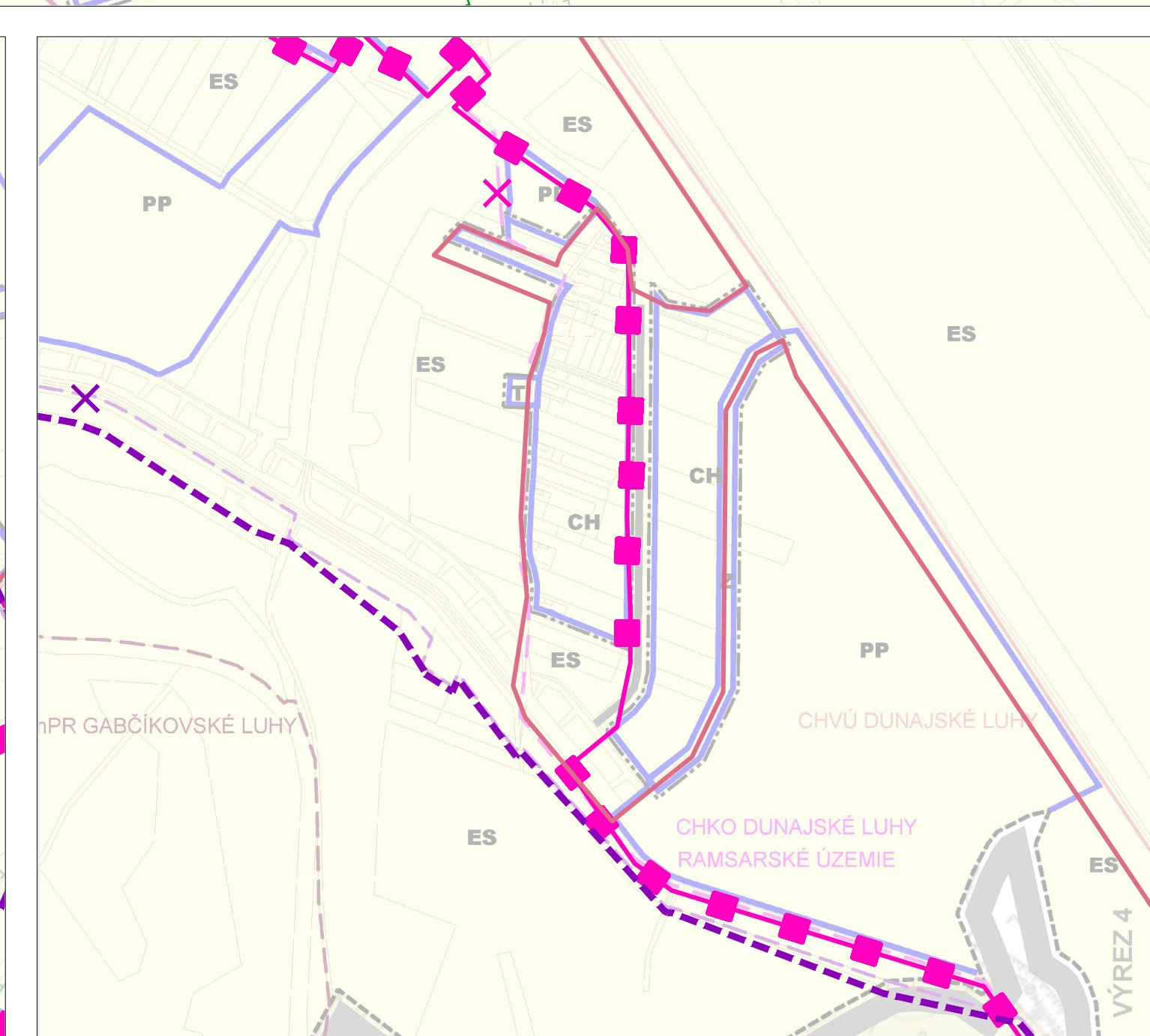
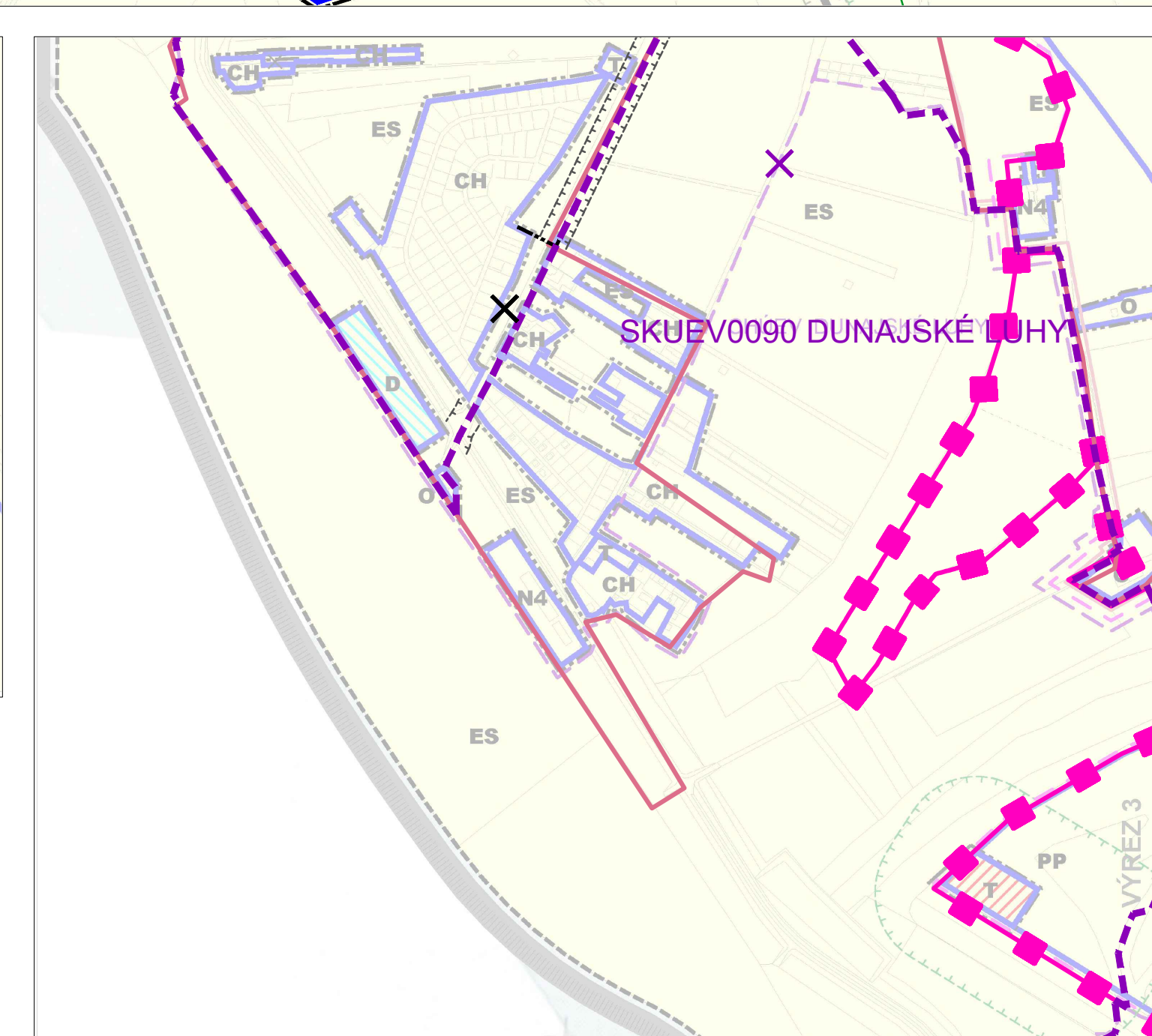
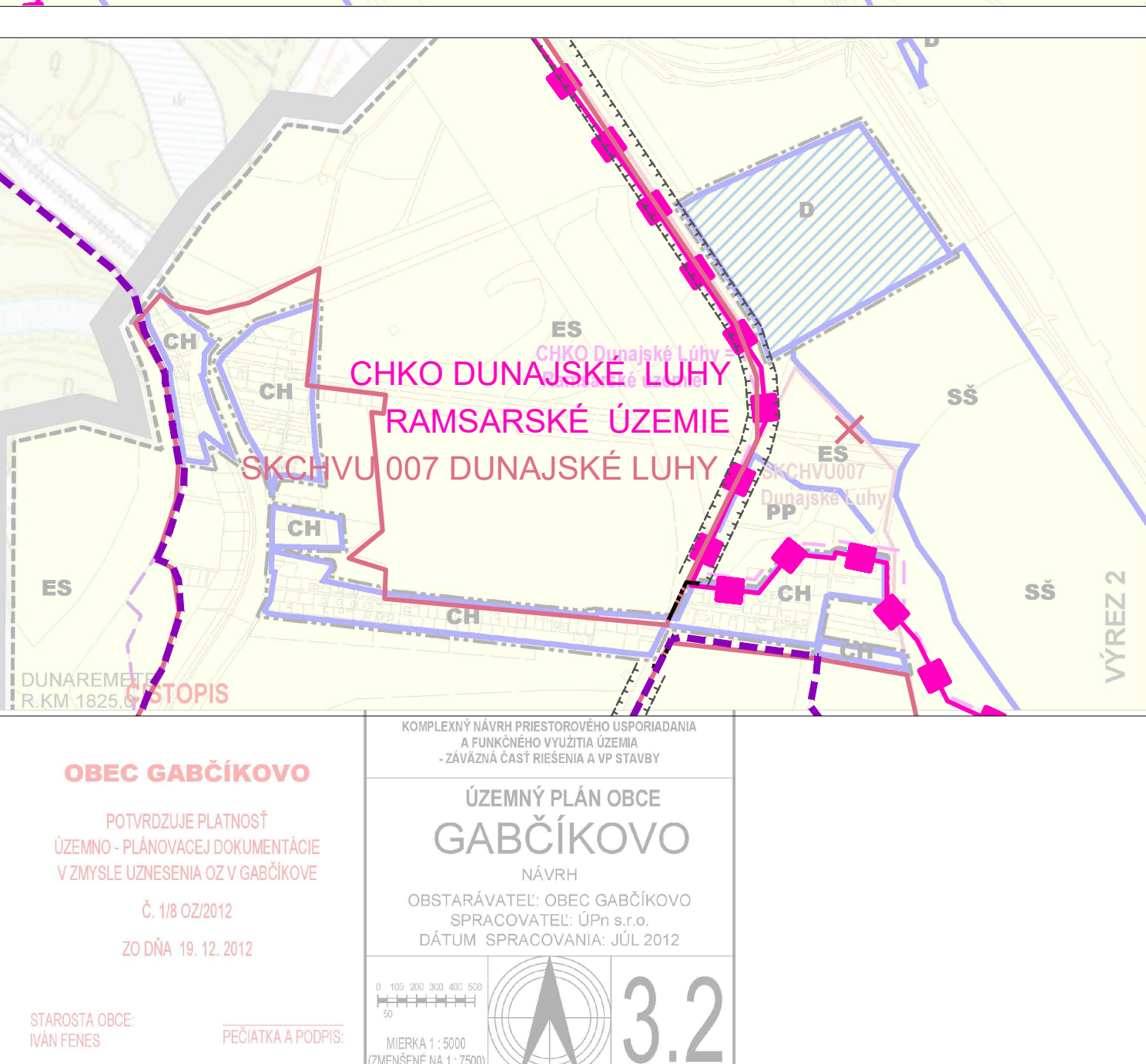
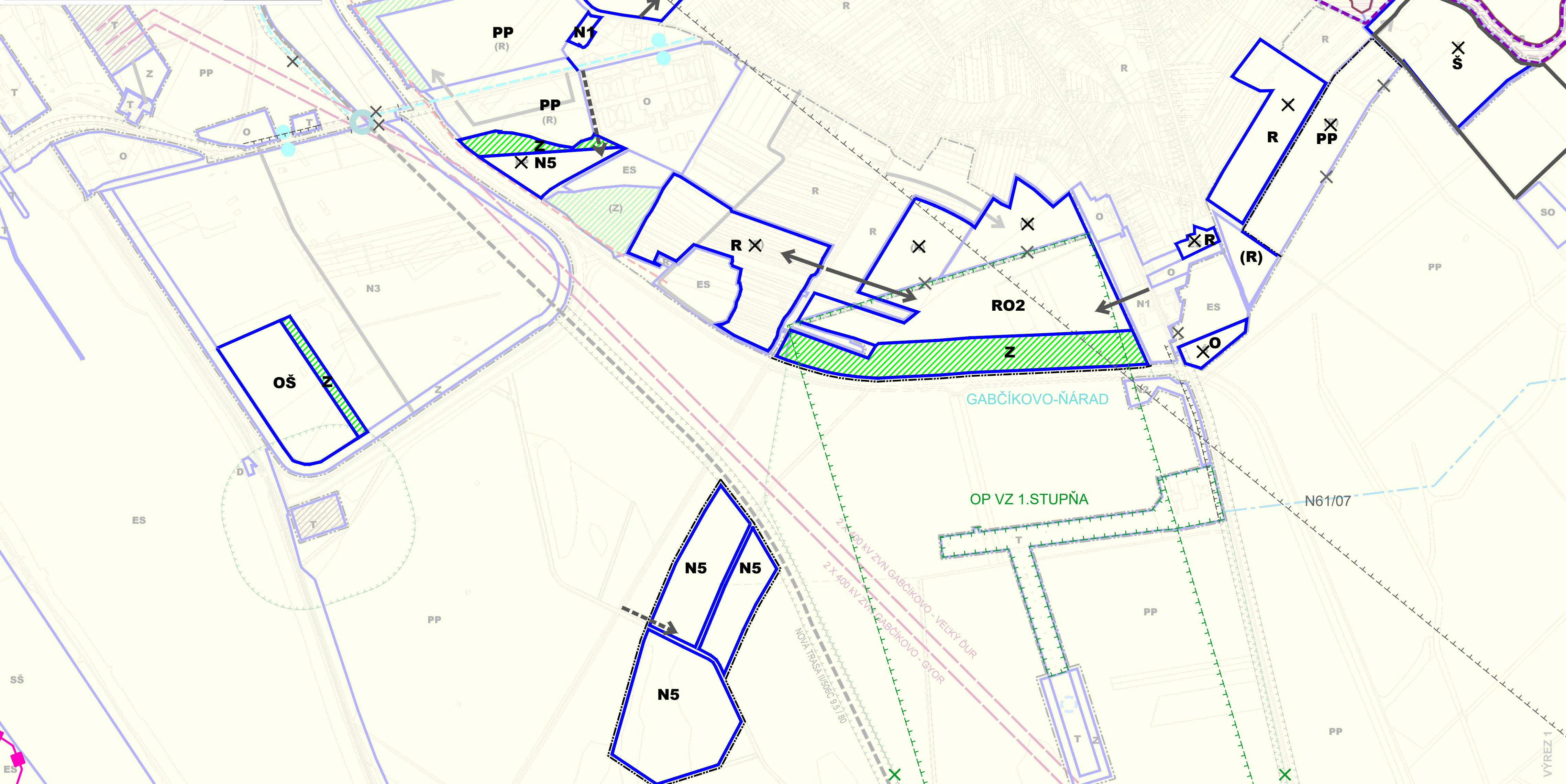


**LEGENDA**

**ADMINISTRATÍVNE HRANICE**

STAV	NÁVRH	VÝKAD
HRANICA ŠTÁTU - HRANICA KRAJA - HRANICA OKRESU	---	---
HRANICA KATASTRÁLNEHO ÚZEMIA - HRANICA RIEŠENÉHO ÚZEMIA	---	---
HRANICA ZASTAVANÉHO ÚZEMIA K 1. 1. 1990	---	---
HRANICA ZASTAVANÉHO ÚZEMIA K 1. 1. 1990	---	---
LIMITY VYUŽITIA ÚZEMIA	---	---
SKUEV 1227 ČILÍŽSKÉ MOČIARE	---	---
ÚZEMIE SO 4. ST. OCHRANY (CHA GABČÍKOVSKÝ PARK)	---	---
ÚZEMIE S NÁVRH. 2. ST. OCHRANY	---	---
HRANICA CHA ČILÍŽSKÉ MOČIARE	---	---
HRANICA CHKO DUNAJSKÉ LUHY	---	---
HRANICA RAMSARSKÉHO ÚZEMIA	---	---
HRANICA CHVO DUNAJSKÉ LUHY	---	---
ZÁST. CHRÁNENÉHO VŤAČIEHO ÚZEMIA DUNAJSKÉ LUHY SO ZAKAZANÝM ČINNOSTAMI POČAS 2. ZOB. 3. VÝH. 4402008 (POZRI VÝKRES Č. 3.1)	---	---
HRANICA CHVŔV DUNAJSKÉ LUHY - ČILÍŽSKÉ MOČIARE	---	---
HRANICA PRÍRODNEJ REZERVÁCIE GABČÍKOVSKÉ LUHY	---	---
CHVŔ ŽITÝ OSTROV - CELÉ RIEŠENÉ ÚZEMIE	---	---
GENOFONDOVE LOKALITY FAUNY A FLORY	---	---
VÝTLAČNE POTRUBIE PITNEJ VODY DUNAJOVSOU	---	---
OCHRANNÉ PÁSMA CIEST	---	---
OCHRANNÉ PÁSMA HYGIENICKE (OP CINTORINA PLATNE OD 1. 1. 2011)	---	---
NEPŤUJÚCE NÁRODNE KULTÚRNE PAMÄTKY ZAPISANÉ DO ÚZP	---	---
REGULATÍVY VYUŽITIA ÚZEMIA	---	---
REGULOVANÉ ÚZEMIE	---	---
HRANICE REGULÁČNYCH BLOKOV	---	---
OZNAČENIE REGULÁČNYCH BLOKOV / HLAVNÉ FUNKČNÉ VYUŽITIE	---	---
REGULÁČNY BLOK R / BYVANIE V RODINNÝCH DOMOCH	R	R (R)
REGULÁČNY BLOK B / BYVANIE V BYTOVÝCH DOMOCH	B	O
REGULÁČNY BLOK O / OBYČIANSKA VYBAVENOSŤ	O	O
REGULÁČNY BLOK RO1 / BYVANIE V RODINNÝCH DOMOCH + OBYČIANSKA VYBAVENOSŤ	RO1	N 1,3,4 N 1-3
REGULÁČNY BLOK N1-4 / NEPODNOHOSPODÁRSKA VÝROBA A SKLADY	NP	NP
REGULÁČNY BLOK NP / POĽNOHOSPODÁRSKA VÝROBA	P	SO
REGULÁČNY BLOK P / POĽNOHOSPODÁRSKA VÝROBA	SO	SS
REGULÁČNY BLOK SO / SKLADY - SKLADIA ODPADU	SS	SS (S)
REGULÁČNY BLOK SS / SKLADY - SKLADIA ODPADU	CH	CH
REGULÁČNY BLOK CH / REKREÁCIA V CHATOVÝCH OBLASTIACH	D	D
REGULÁČNY BLOK D / OBYČIANSKA VYBAVENOSŤ	T	T
REGULÁČNY BLOK T / TECHNICKÁ VYBAVENOSŤ	Z	Z (Z)
REGULÁČNY BLOK Z / VEREJNÁ, VYHRADENÁ A IZOLAČNÁ ZELEN	C	C
REGULÁČNY BLOK C / REKREÁCIA V CHATOVÝCH OBLASTIACH	PP	PP
REGULÁČNY BLOK PP / POĽNOHOSPODÁRSKA PŮDA - ORNÁ PŮDA, TRVALÉ TRÁVNÉ PORASTY	ES	ES
REGULÁČNY BLOK ES / PRÁVY EKOLOGIC. STABILITY - VODNÉ TŔSY A PLOŠY, NELEHKA DRŤAVÁ VEGETÁCIA, LEŠŤ HOSPODÁRSKE, LEŠŤ OBYČNÉ, URGENNA, LÍNIOVA ZELEN		
PRŤAVÁ VEGETÁCIA		
HLAVNÉ FUNKČNÉ VYUŽITIE = 80% FUNKČNÉHO VYUŽITIA REGULÁČNEHO BLOKU		
OSTATNÉ ZÁSADY A REGULATÍVY POZRI TEXTOVÚ ČASŤ		
VEREJNĽOPROSPESNÉ ZARIADENIA A LÍNOVÉ STAVBY		
NÁRODNE KOMUNIKÁCIE - CESTA II. TREDY - NOVÁ TRASA 10050 A 10057		
MESTNÉ KOMUNIKÁCIE		
CYKLISTICKE TRASY		
PREKLAČKOVÉ, TECHNICKÉ A SERVISNÉ ZARIADENIA PRE ŠPORTOVÝ A JURISTICKÝ PLUMBER		
OSOBNÝ PRÍSTAV		
OKRUŽNÉ A INÉ VÝZNAMNÉ KRÍŽOVATKY		
ZABŤAVKY HROMADNEJ DOPRAVY		
VOJENÉ ZDROJE		
ČISTIČKA ODPADOVÝCH VŔD		
ROZVODNÁ 400 kV		
ELKTROVE VEDENIE VN 110 kV, 60 kV		
ELKTROVE VEDENIE VN 20 kV		
VEREJNÁ, VYHRADENÁ A IZOLAČNÁ ZELEN		
SPECIÁLNA ZELEN - CINTORIN		



**LEGENDA ŽAD Č. 2:**

**ADMINISTRATÍVNE HRANICE**

STAV	NÁVRH	VÝKAD
HRANICA ZASTAVANÉHO ÚZEMIA	---	---
LIMITY VYUŽITIA ÚZEMIA	---	---
HRANICA CHA PARK V GABČÍKOVE, ČILÍŽSKÉ MOČIARE	---	---
HRANICA CHKO DUNAJSKÉ LUHY	---	---
HRANICA RAMSARSKÉHO ÚZEMIA	---	---
HRANICA CHVŔV DUNAJSKÉ LUHY	---	---
ZÁST. CHRÁNENÉHO VŤAČIEHO ÚZEMIA DUNAJSKÉ LUHY SO ZAKAZANÝM ČINNOSTAMI POČAS 2. ZOB. 3. VÝH. 4402008 (POZRI VÝKRES Č. 3.1)	---	---
HRANICA CHVŔV DUNAJSKÉ LUHY - ČILÍŽSKÉ MOČIARE	---	---
HRANICA PRÍRODNEJ REZERVÁCIE GABČÍKOVSKÉ LUHY	---	---
CHVŔ ŽITÝ OSTROV - CELÉ RIEŠENÉ ÚZEMIE	---	---
GENOFONDOVE LOKALITY FAUNY A FLORY	---	---
VÝTLAČNE POTRUBIE PITNEJ VODY DUNAJOVSOU	---	---
OCHRANNÉ PÁSMA CIEST	---	---
OCHRANNÉ PÁSMA HYGIENICKE (OP CINTORINA PLATNE OD 1. 1. 2011)	---	---
NEPŤUJÚCE NÁRODNE KULTÚRNE PAMÄTKY ZAPISANÉ DO ÚZP	---	---
REGULATÍVY VYUŽITIA ÚZEMIA	---	---
HRANICE REGULÁČNYCH BLOKOV	---	---
JAVY NA ZRUŠENIE	X	

**OZNAČENIE REGULÁČNYCH BLOKOV / HLAVNÉ FUNKČNÉ VYUŽITIE**

REGULÁČNY BLOK R / BYVANIE V RODINNÝCH DOMOCH	R	R
REGULÁČNY BLOK RO2 / BYVANIE V RODINNÝCH DOMOCH + OBYČIANSKA VYBAVENOSŤ	RO2	
REGULÁČNY BLOK O / OBYČIANSKA VYBAVENOSŤ	O	O
REGULÁČNY BLOK N1-4 / NEPODNOHOSPODÁRSKA VÝROBA A SKLADY	N1	
VÝROBA - FOTOVOLTICKÁ ELEKTREÁR	N5	
REGULÁČNY BLOK S / ŠPORT A REKREÁCIA	S	
OBYČIANSKA VYBAVENOSŤ, ŠPORT A REKREÁCIA	OŠ	
REGULÁČNY BLOK Z / VEREJNÁ, VYHRADENÁ A IZOLAČNÁ ZELEN	Z	
REGULÁČNY BLOK PP / POĽNOHOSPODÁRSKA PŮDA - ORNÁ PŮDA, TRVALÉ TRÁVNÉ PORASTY	PP	
VEREJNĽOPROSPESNÉ ZARIADENIA A LÍNOVÉ STAVBY:		
MESTNÉ KOMUNIKÁCIE	---	---
ÚČELOVE KOMUNIKÁCIE	---	---
ELEKTRIČNÉ VEDENIA VN 220kV	---	---
VEREJNÁ, VYHRADENÁ A IZOLAČNÁ ZELEN	---	---

KOMPLEXNÝ NÁVRH PRIESTOROVÉHO USPORIADANIA A FUNKČNÉHO VYUŽITIA ÚZEMIA - ZÁVÄZJÁ ČASŤ RIEŠENIA A VP STAVBY

**ÚZEMNÝ PLÁN MESTA GABČÍKOVO**  
ZMENY A DOPLNKY Č. 2  
OBSTARÁVATEĽ: MESTO GABČÍKOVO  
SPRACOVATEĽ: ÚPH s.r.o.  
DŤUM SPRACOVANIA: 2023

3.2