

LEGENDA:

ADMINISTRATÍVNE HRANICE A LIMITY

HRANICA ŠTÁTU + HRANICA KRAJA + HRANICA OKRESU

HRANICA KATASTRÁLNEHO ÚZEMIA + HRANICA RIEŠENÉHO ÚZEMIA

HRANICA ZASTAVANÉHO ÚZEMIA K 1. 1. 1990

ROZVOJOVÉ ZÁMERY OBCE

ROZVOJOVÉ PLOCHY

OZNAČENIE ROZVOJOVÝCH PLOCH (MIMO ZASTAVANÉHO ÚZEMIA)

2 (1)

INÉ ZÁMERY

CENTRÁLNA ZÓNA OBCE

VOĎNÉ HOSPODÁRSTVO

VOZNE TOKY A PLOCHY

ZAVLAŽOVANÉ ÚZEMIA

PODLAČANÉ PLOCHY

ROZVOD PITNEJ VODY

VÝTLAČNÉ POTRUBIE PITNEJ VODY (DIAKOVOU/CELOU TRASU - POZRI VÝKRES Č. 3.1)

VOĎNY ZDROJ

VEĽKOKAPACITNÝ VOĎNY ZDROJ

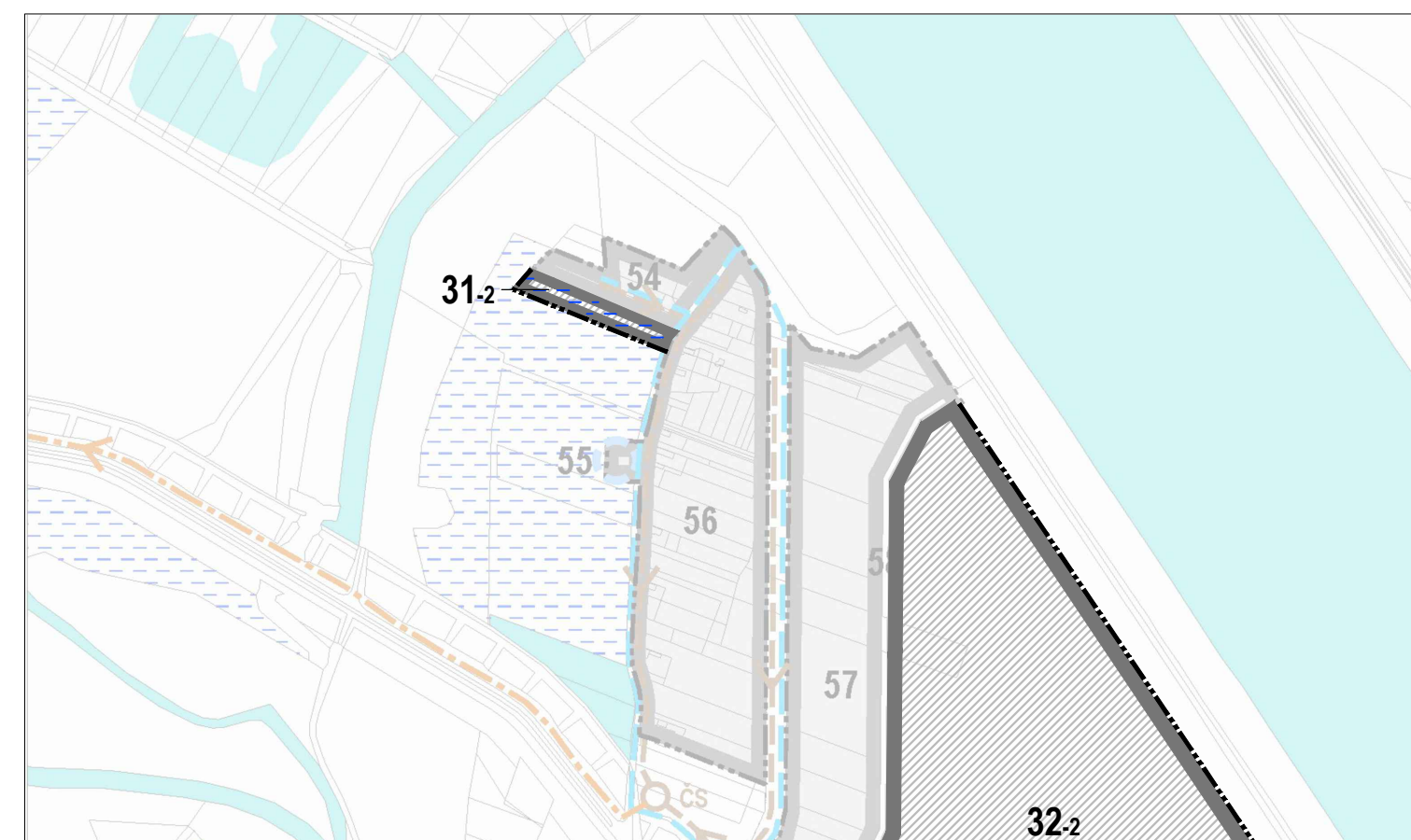
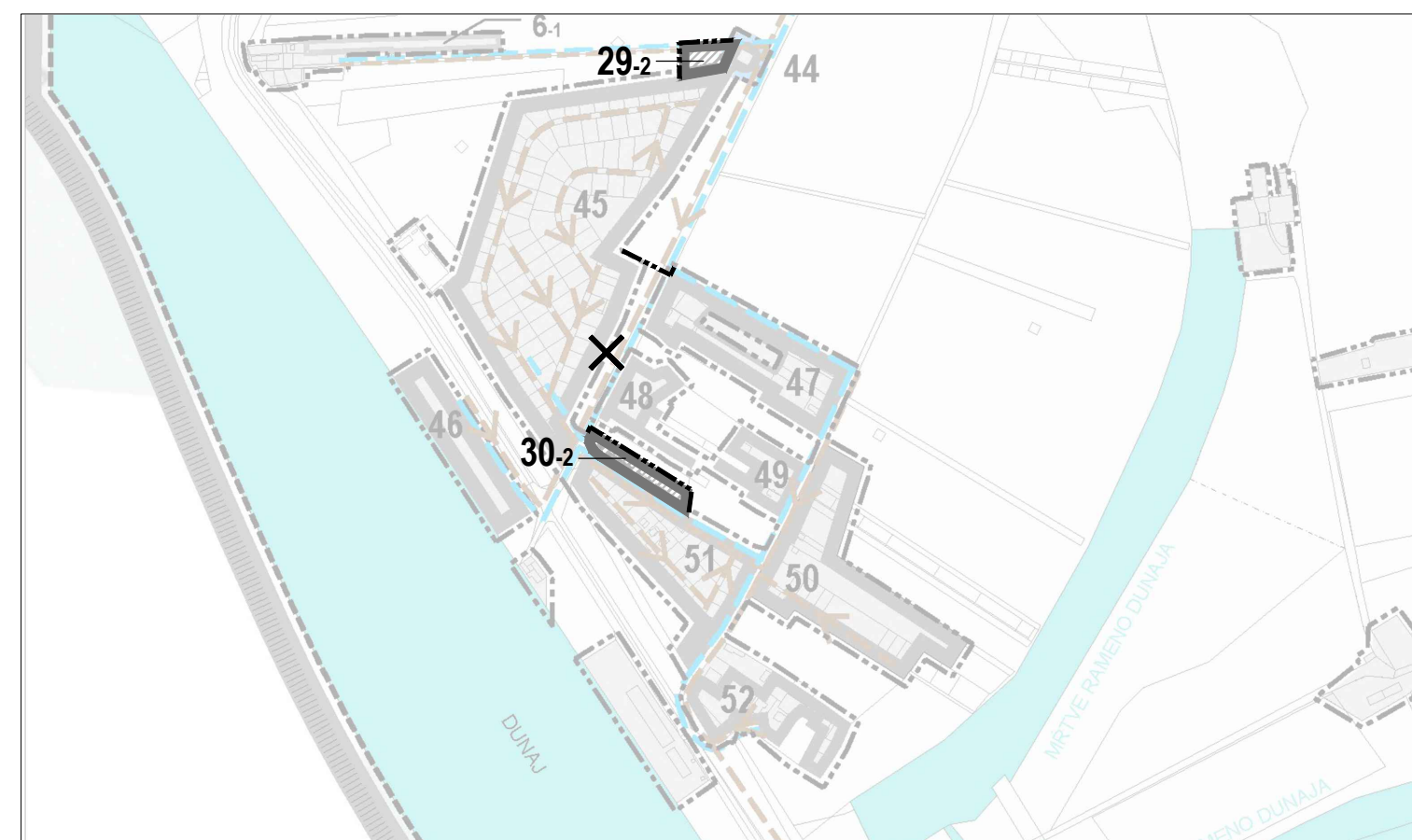
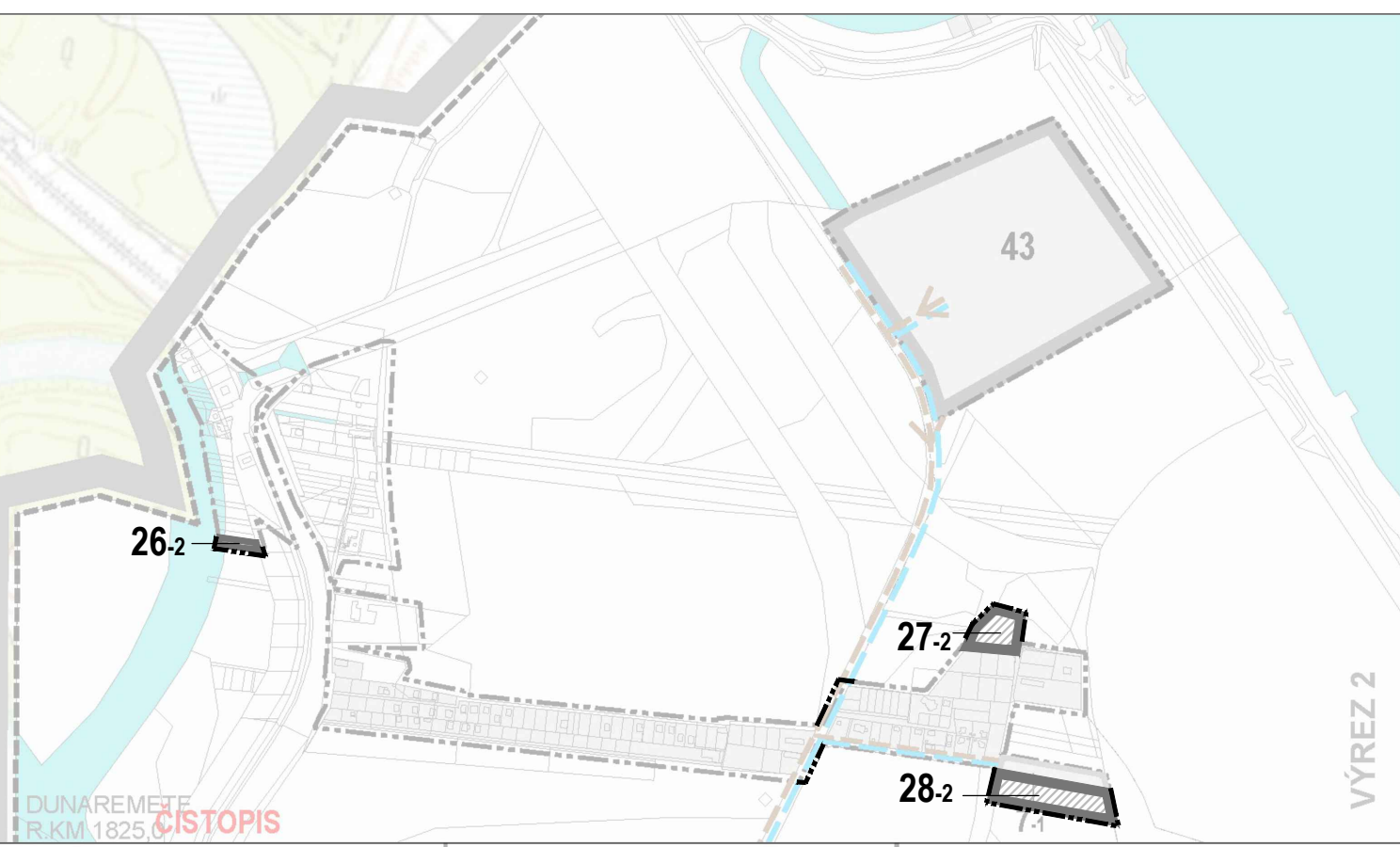
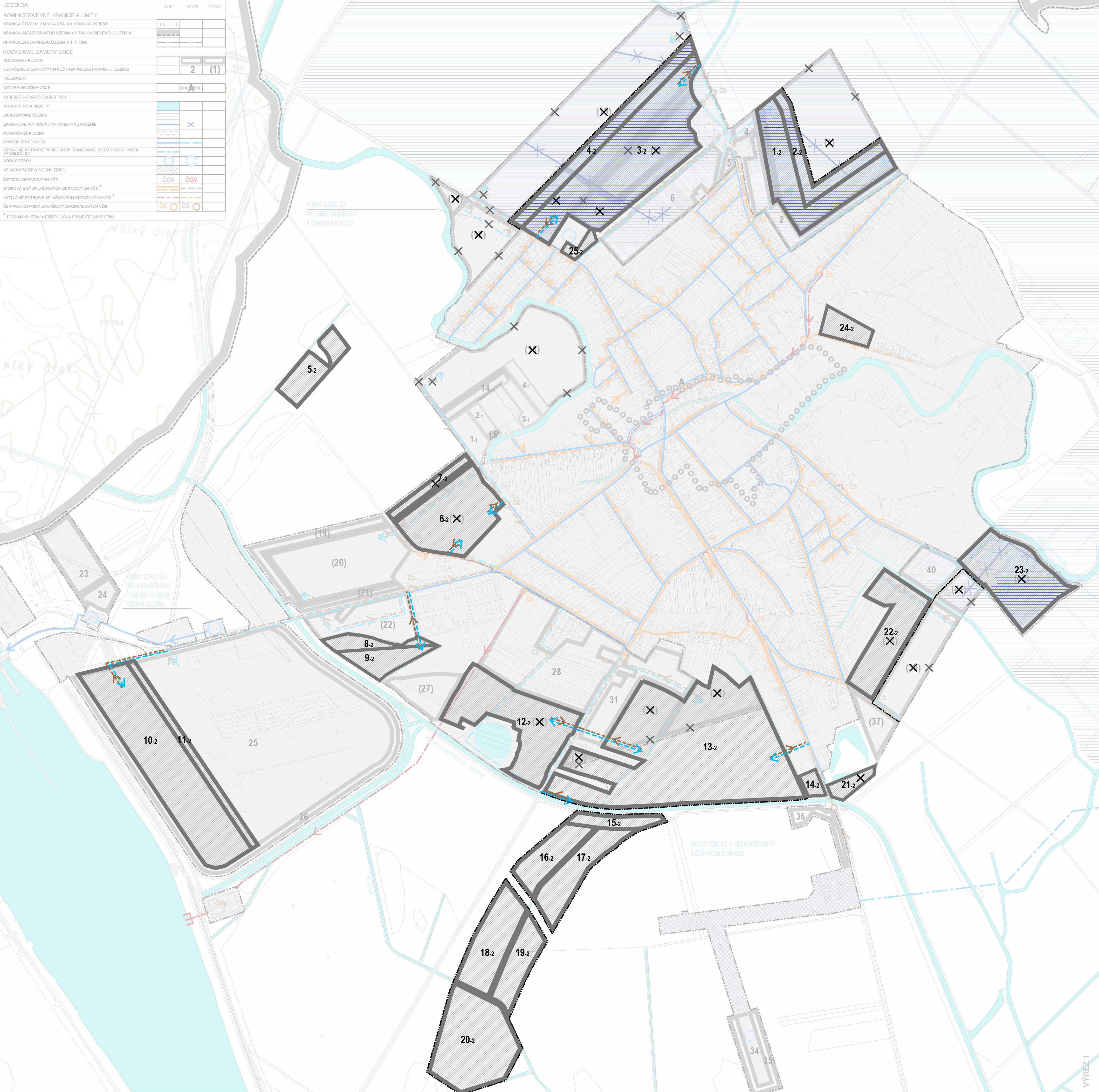
ČISTIČKA ODPADOVÝCH VÔD

STOKOVÁ SIŤ SPLAŠKOVÝCH ODPADOVÝCH VÔD\*

VÝTLAČNÉ POTRUBIE SPLAŠKOVÝCH ODPADOVÝCH VÔD\*

ČERPAČIA STANICA SPLAŠKOVÝCH ODPADOVÝCH VÔD

\* POZNÁMKA: STAV = EXISTUJÚCI A PROJEKTOVANÝ STAV



**OBEC GABČIKOVO**

POTVRDZUJE PLATNOSŤ  
ÚZEMNO-PLÁNOVACEJ DOKUMENTÁCIE  
V ZMÄNE SLE UZNESENIA OZ V GABČIKOVE

Č. 18/02/2012  
20. DŇA 19. 12. 2012

STAROSTA OBCE:  
IVAN FEKES

PEČIATKA A PODPIS:

VÝKRES VEREJNÉHO TECHNICKÉHO VYBAVENIA  
- KONCEPCIA RIEŠENIA VOĎNÉHO HOSPODÁRSTVA

**ÚZEMNÝ PLÁN OBCE GABČIKOVO**

NÁVRH

OBSTARÁVATEĽ: OBEC GABČIKOVO  
SPRACOVATEĽ: UPH s.r.o.  
DÁTUM SPRACOVANIA: JÚL 2012

1:5000  
(ZMENŠENÉ NA 1:7500)

5.1

LEGENDA ZÁD Č. 2:

ADMINISTRATÍVNE HRANICE A LIMITY

HRANICA ZASTAVANÉHO ÚZEMIA

VOĎNÉ HOSPODÁRSTVO

ZAVLAŽOVANÉ ÚZEMIA

PODLAČANÉ PLOCHY

ROZVOD PITNEJ VODY

STOKOVÁ SIŤ SPLAŠKOVÝCH ODPADOVÝCH VÔD

ROZVOJOVÉ ZÁMERY OBCE

ROZVOJOVÉ PLOCHY

OZNAČENIE ROZVOJOVÝCH PLOCH

JAVY NA ZRUŠENIE

VÝKRES VEREJNÉHO TECHNICKÉHO VYBAVENIA  
- KONCEPCIA RIEŠENIA VOĎNÉHO HOSPODÁRSTVA

**ÚZEMNÝ PLÁN MESTA GABČIKOVO**

ZMENY A DOPLNKY Č. 2

OBSTARÁVATEĽ: MESTO GABČIKOVO  
SPRACOVATEĽ: UPH s.r.o.  
DÁTUM SPRACOVANIA: 2023

1:5000  
(ZMENŠENÉ NA 1:7500)

5.1