

**LEGENDA:**

ADMINISTRATÍVNE HRANICE A LIMITY

HRANICA ŠTÁTU = HRANICA KRAJA = HRANICA OKRESU  
 HRANICA KATASTRÁLNEHO ÚZEMIA = HRANICA RIEŠENÉHO ÚZEMIA  
 HRANICA ZASTAVANÉHO ÚZEMIA - 1. 1. 1990

ROZVOJOVÉ ZÁMERY OBCE

ROZVOJOVÉ PLOCHY  
 OZNAČENIE ROZVOJOVÝCH PLOCH (MIMO ZASTAVANÉHO ÚZEMIA)

INE ZÁMERY

CENTRÁLNA ZÓNA OBCE

VEREJNÉ DOPRAVNÉ VYBAVENIE

ZBERNÁ KOMUNIKÁCIA FT B2 - NOVÁ TRASA 1006 - C 8,090  
 ZBERNÁ KOMUNIKÁCIA FT B2 - NOVÁ TRASA 1007 (VYHLADOVÁ CESTA I. TRIEDY)  
 FT B1 - C 8,090 (VYHLADOVÁ CESTA I. TRIEDY)  
 OSTATNÉ ZBERNÉ KOMUNIKÁCIE FT B2 (CESTA 1006, 1007, C 8,570 (EXTR.),  
 MZ 121, 550, 550, MZ 6, 550 (INTR.))  
 ZBERNÁ KOMUNIKÁCIA FT B3 (CESTA 1000/04, 1100/04S - C 7,970 (EXTR.),  
 MZ 8,58,0/50, RESP. MOK 7,540 (INTR.))

OBSLUŽNÁ KOMUNIKÁCIA FT C2 - MO 8/40  
 OBSLUŽNÁ KOMUNIKÁCIA FT C3 - MO 6,5/30

UKLONENÉ KOMUNIKÁCIE D1

ÚČELOVÉ KOMUNIKÁCIE

PODNE CESTY

PARKOVISKÁ

OKRÚŽNÉ A INÉ KRÍŽOVATKY

DOPRAVNÁ VYBAVENOSŤ

ODPORUČANÁ POLOHA DOPRAVNÝCH VSTUPOV DO AREÁLOV

OCHRANNÉ PÁSMO KOMUNIKÁCIÍ - CIEŤ I. A II. TRIEDY

ZASTÁVKY HROMADNEJ DOPRAVY

DOSTUPNOSŤ 300m/80m K ZASTÁVKAM HROMADNEJ DOPRAVY

CYKLISTICKÉ TRASY

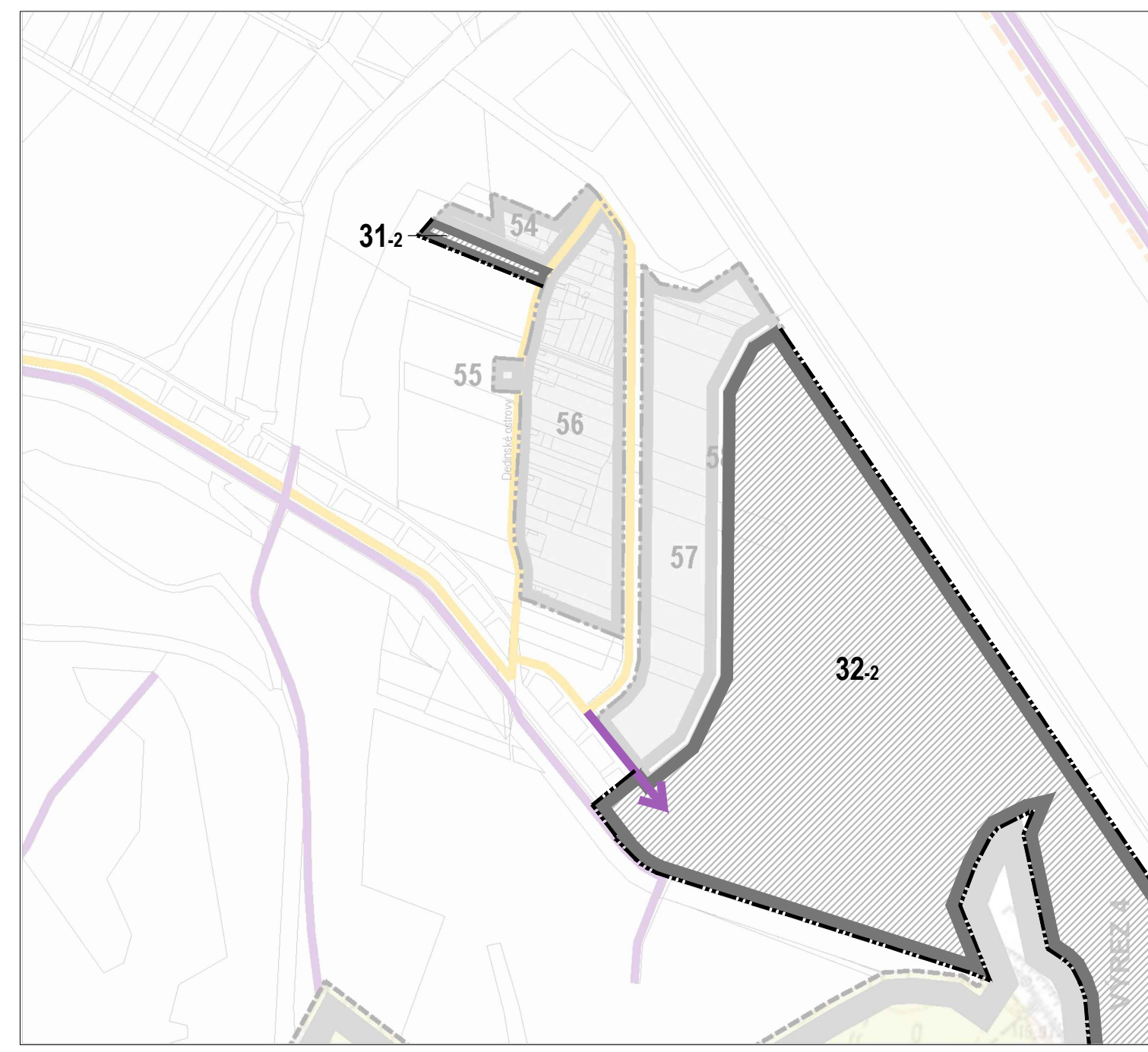
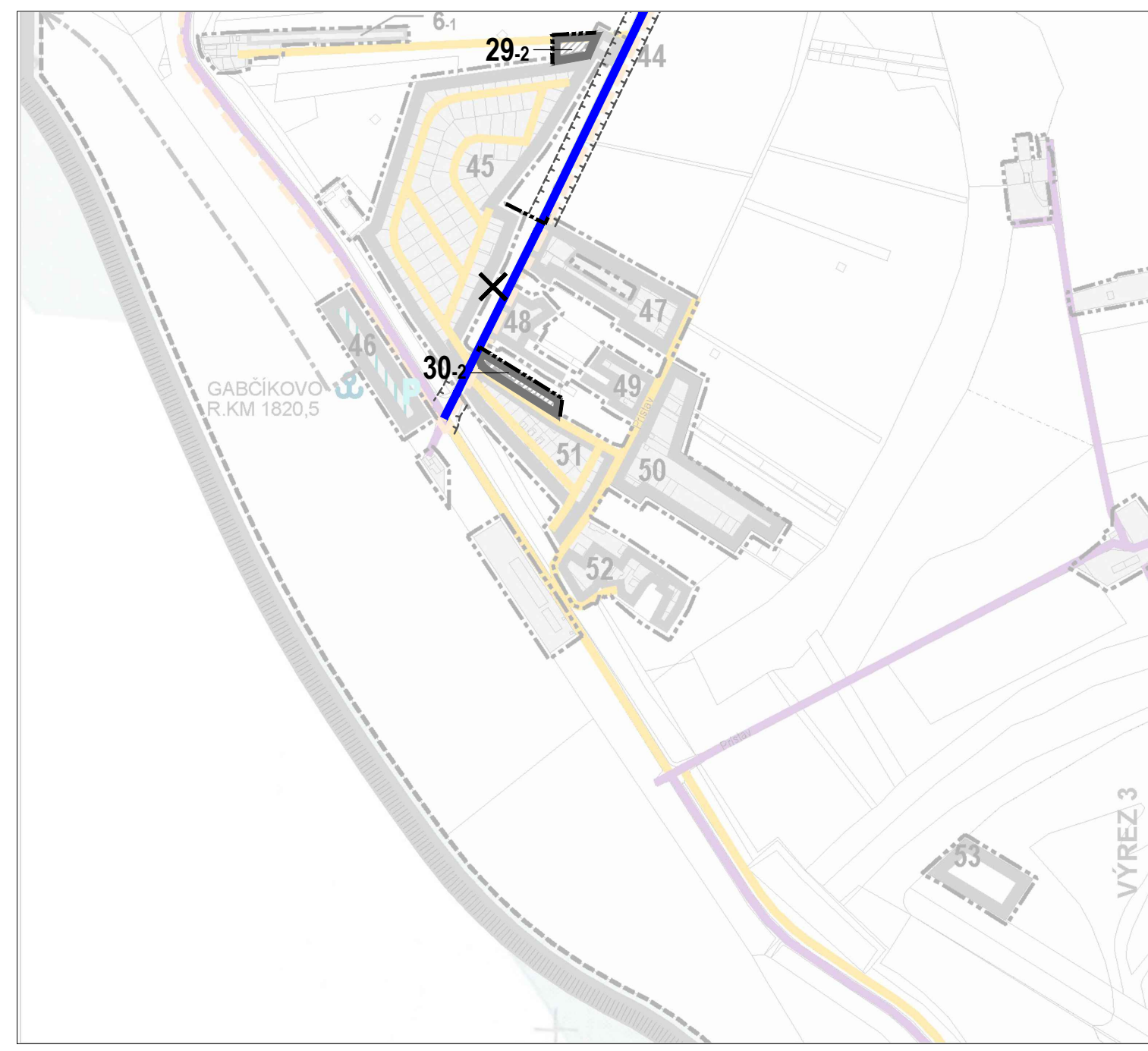
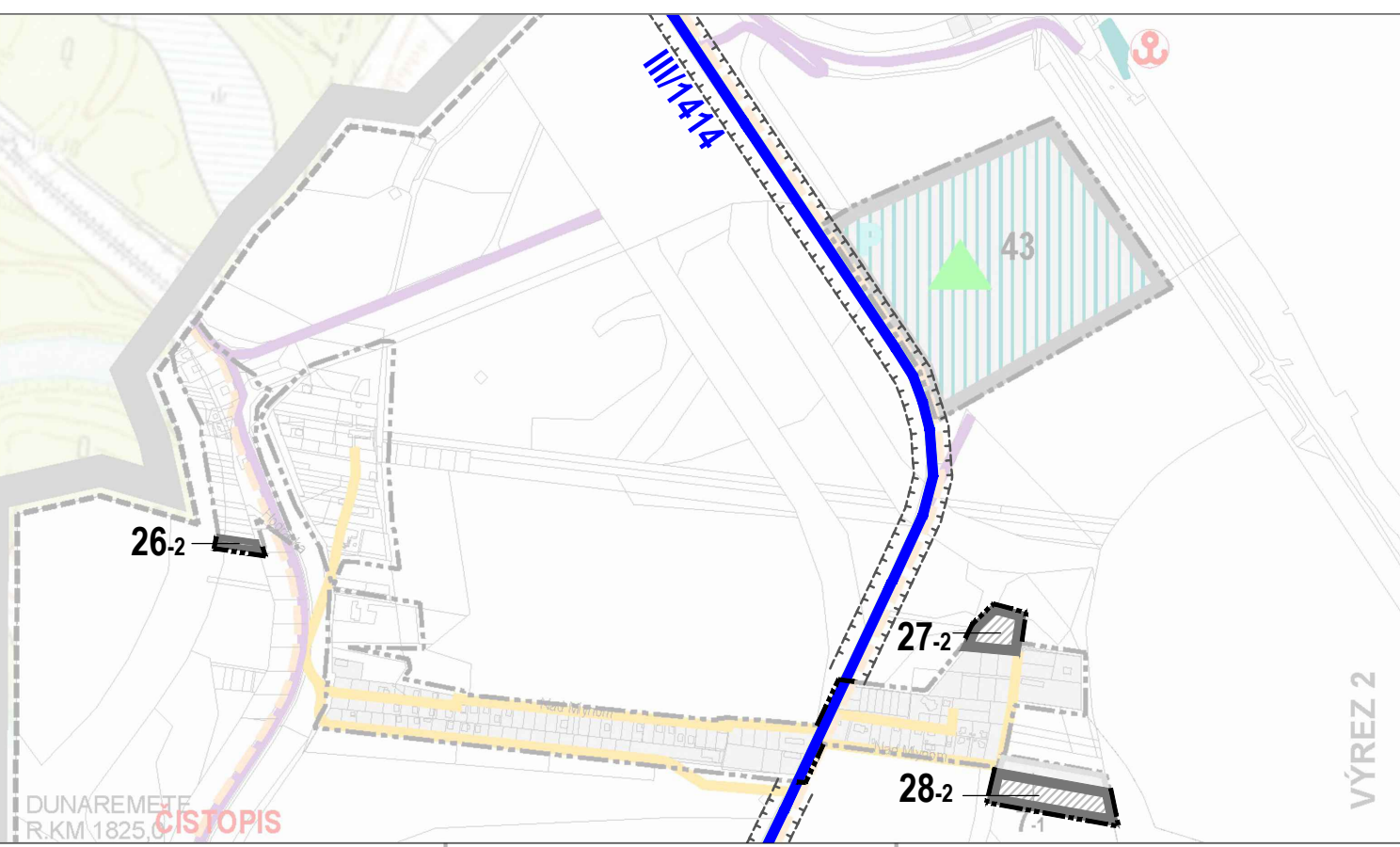
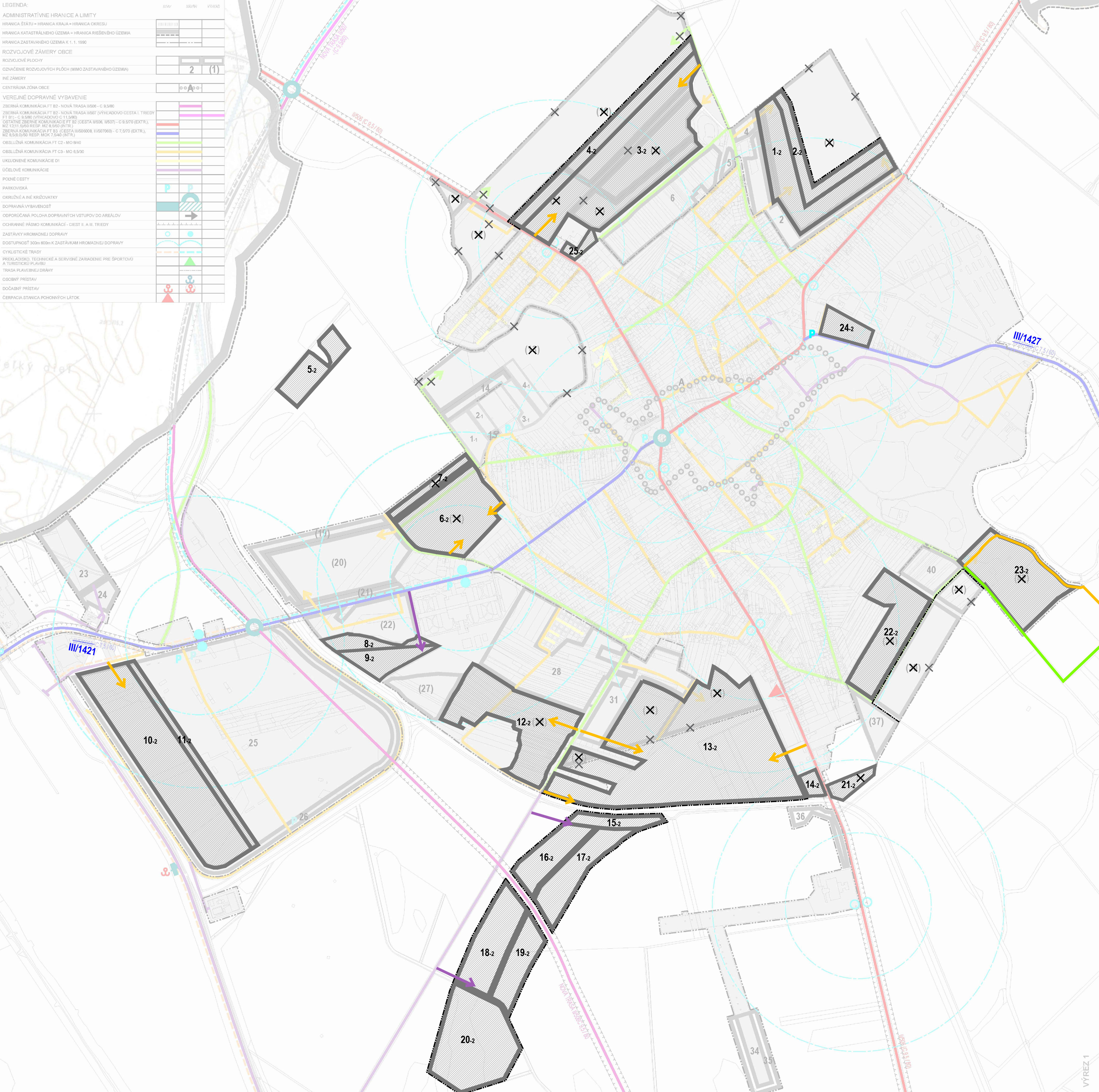
PREKLADSKO, TECHNICKÉ A SERVISNÉ ZARIADENIE PRE ŠPORTOVÚ  
 A TURISTICKU PRAVBU

TRASA PRAVEBNEJ DRÁHY

COSBNÝ PRÍSTAV

DOČASNÝ PRÍSTAV

ČERPAČKA STANICA POKRHOVÝCH LÁTKO



**OBEC GABČIKOVO**

POTVRDŽUJE PLATNOSŤ  
 ÚZEMNO-PLÁNOVAČEJ DOKUMENTÁCIE  
 V ZMYSLE ULOŽENIA OZV GABČIKOVE

Č. 18/02/2012  
 ZO DŇA 19. 12. 2012

STAROSTA OBCE:  
 IVAN FEJES

PEČATKA A PODPIS

VEREJNÉ DOPRAVNÉ VYBAVENIE

**ÚZEMNÝ PLÁN OBCE  
 GABČIKOVO**

NÁVRH

OBSTARÁVATEL: OBEC GABČIKOVO  
 SPRACOVATEL: ÚPH s.r.o.  
 DÁTUM SPRACOVANIA: JÚL 2012

1:5000  
 (MERSKÉ NA 1:7500)

4

**LEGENDA ŽAD č. 2:**

ADMINISTRATÍVNE HRANICE A LIMITY

HRANICA ZASTAVANÉHO ÚZEMIA

VEREJNÉ DOPRAVNÉ VYBAVENIE

ZBERNÁ KOMUNIKÁCIA FT B3 (CESTA III/1421, III/1427, III/1414)  
 - C 7,570 (EXTR.), MZ 8,58,0/50, RESP. MOK 7,540 (INTR.))

OBSLUŽNÁ KOMUNIKÁCIA C2 - MO 8/40

OBSLUŽNÁ KOMUNIKÁCIA C3 - MO 6,5/30

ÚČELOVÉ KOMUNIKÁCIE

PARKOVISKÁ

OCHRANNÉ PÁSMO KOMUNIKÁCIÍ - CIEŤ II. A III. TRIEDY

ROZVOJOVÉ ZÁMERY OBCE

ROZVOJOVÉ PLOCHY

OZNAČENIE ROZVOJOVÝCH PLOCH

JAVY NA ZRUŠENIE

VEREJNÉ DOPRAVNÉ VYBAVENIE

**ÚZEMNÝ PLÁN MESTA  
 GABČIKOVO**

ZMENY A DOPLNKY č. 2

OBSTARÁVATEL: MESTO GABČIKOVO  
 SPRACOVATEL: ÚPH s.r.o.  
 DÁTUM SPRACOVANIA: 2023

1:5000  
 (ZMENENÉ NA 1:7500)

4