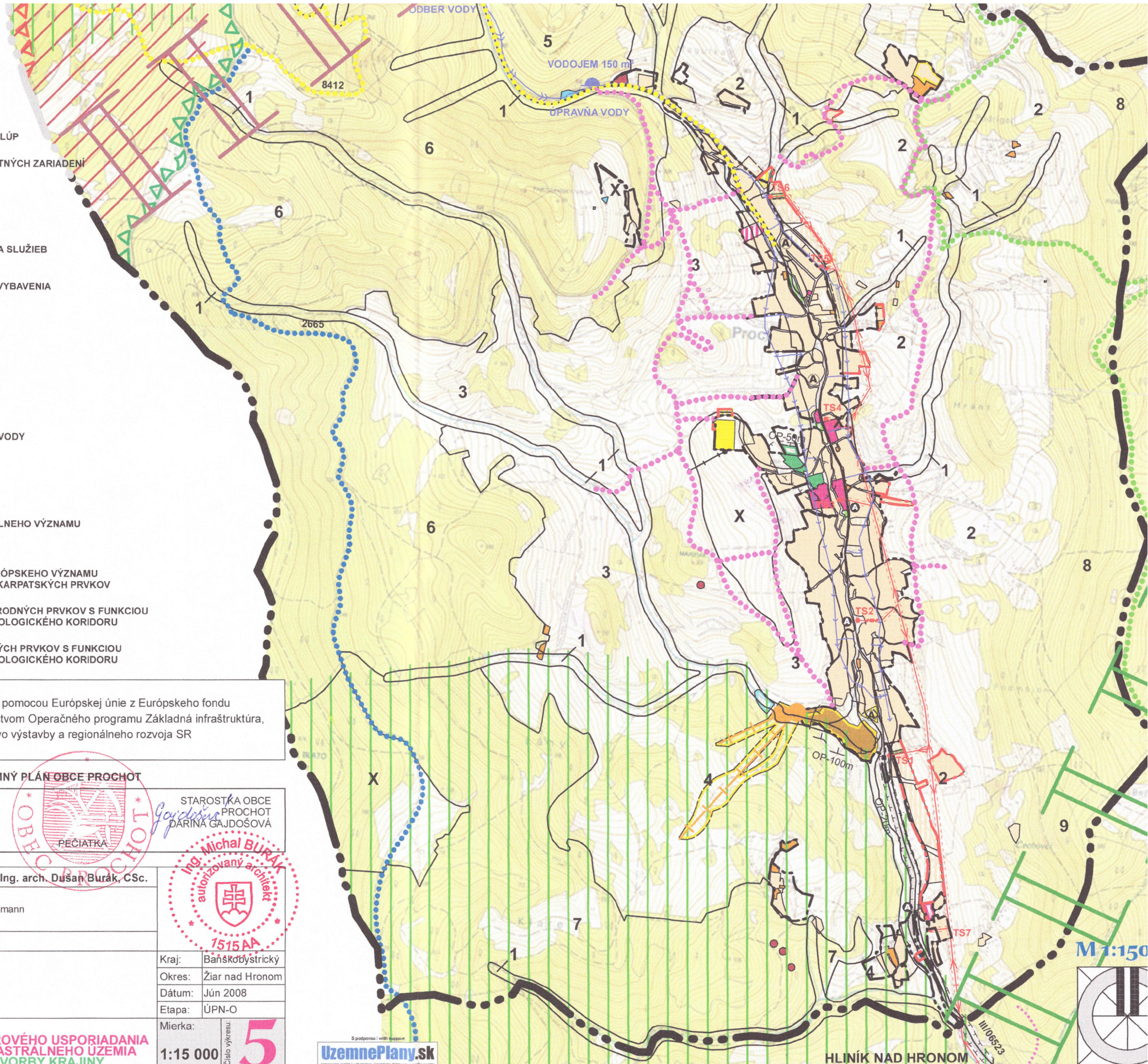



			PLOCHY POZEMKOV RODINNÝCH DOMOV
			PLOCHY POZEMKOV BYTOVÝCH DOMOV DOMOV
			PLOCHY POZEMKOV OBČIANSKEHO VYBAVENIA
			PLOCHY POZEMKOV REKREAČNÝCH CHÁT A CHALÚP
			PLOCHY POZEMKOV KAPACITNÝCH ZARIADENÍ CESTOVNÉHO RUCHU
			PLOCHY POZEMKOV ŠPORTU
			PLOCHY POZEMKOV HOSPODÁRSKÝCH DVOROV A SLUŽIEB
			PLOCHY POZEMKOV VEREJNÉHO TECHNICKÉHO VYBAVENIA
			CINTORÍNY
			VEREJNÁ ZELEŇ
			BANSKÉ DIELA
			PRÍVOD PITNEJ VODY ROZVODNÝ SYSTÉM PITNEJ VODY
			22 kV VN VEDENIE TRAFOSTANICE 22/0,4 kV
			NÚSES
			BIOCENTRUM NEDREGIONÁLNEHO VÝZNAMU
			NECONET
			EKOLOGICKÝ KORIDOR EURÓPSKEHO VÝZNAMU SMER PRENIKANIA ZÁPADOKARPATSKÝCH PRVKOV
			SMERY TERSTRICKÝCH PRÍRODNÝCH PRVKOV S FUNKCIOU ŠTRUKTÚRNEHO PRVKU EKOLOGICKÉHO KORIDORU
			ÚZEMIE ROZVOJA PRÍRODNÝCH PRVKOV S FUNKCIOU ŠTRUKTÚRNEHO PRVKU EKOLOGICKÉHO KORIDORU



 Tento projekt bol realizovaný s finančnou pomocou Európskej únie z Európskeho fondu regionálneho rozvoja (ERDF) prostredníctvom Operačného programu Základná infraštruktúra, ktorého Riadiacim orgánom je Ministerstvo výstavby a regionálneho rozvoja SR

SCHVALOVACIA DOLOŽKA - ÚZEMNÝ PLÁN OBCE PROCHOT

SCHVALOVACÍ ORGÁN: OBEČNÉ ZASTUPITEĽSTVO PROCHOT
 ČÍSLO UZNESENIA: 28/2008
 DÁTUM SCHVÁLENIA: 30.06.2008

STAROSTKA OBCE PROCHOT
 DARINA GAJDOŠOVÁ

 PEČIATKA

 Ing. Michal BURÁK
 autorizovaný architekt
 1515AA

HLAVNÍ RIEŠITELIA: Ing. Michal Burák, Ing. arch. Dušan Burák, CSc.


ZODPOVEDNÍ RIEŠITELIA:
 Milan Barlog, Ing. Milan Kolesár, Ing. Juraj Jochmann
 Ing. Ladislav Baran, Ing. Marek Bakalár


OBSTARÁVATEĽ: OBEČ PROCHOT

NÁZOV DOKUMENTÁCIE: ÚZEMNÝ PLÁN OBCE

NÁZOV VÝKRESU: KOMPLEXNÝ VÝKRES PRIESTOROVÉHO USPORIADANIA A FUNKČNÉHO VYUŽIVANIA KATASTRÁLNEHO ÚZEMIA VÝKRES OCHRANY PRÍRODY A TVORBY KRAJINY

Kraj: Baňskobystrický
 Okres: Žiar nad Hronom
 Dátum: Jún 2008
 Etapa: ÚPN-O
 Mierka: 1:15 000
 Číslo výkresu: 5

 atrium
 architektonické štúdio
 Letná 40, 040 01 Košice
 tel/fax: +421-55/62 315 87
 www.atrium-archstudio.sk
 architekty@atrium-archstudio.sk

 UzemnePlany.sk
 Kvalitný projekt, ústretosť, odborné stanovisko a uštiehiny