



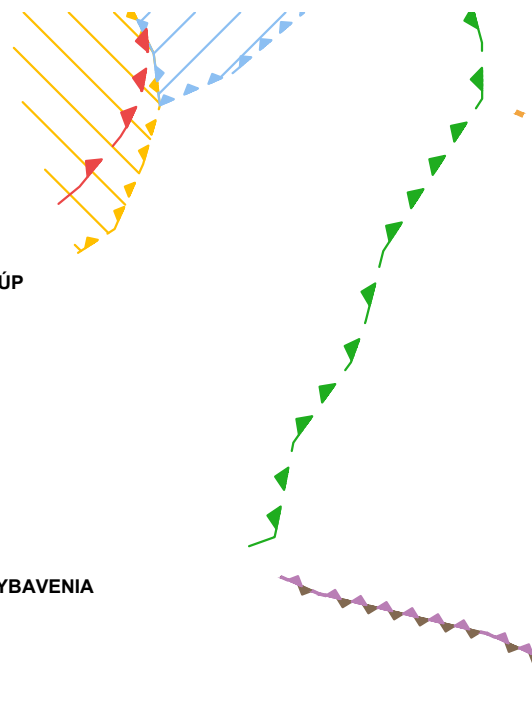
































-  PLOCHY POZEMKOV RODINNÝCH DOMOV
-  PLOCHY POZEMKOV REKREAČNÝCH CHÁT A CHALÚP
-  PLOCHY POZEMKOV VEREJNÉHO TECHNICKÉHO VYBAVENIA
-  CINTORÍNY



-    ZMIEŠANÉ ÚZEMIE RODINNÝCH DOMOV A REKREAČNÝCH CHÁT A CHALÚP
-    SKLÁDKA
-    SVAHOVÁ DEFORMÁCIA POTENCIÁLNA / STABILIZOVANÁ
-    RUŠENÉ JAVY
-    GENOFONDOVÁ LOKALITA

-    PRALESY SLOVENSKEJ REPUBLIKY
-    BIOCENTRUM NADREGIONÁLNEHO VÝZNAMU - NBc1 VTÁČNIK
-    BIOKORIDOR NADREGIONÁLNEHO VÝZNAMU - NRBk VTÁČNIK
-    BIOKORIDOR REGIONÁLNEHO VÝZNAMU - RBk1 NÍZKY VTÁČNIK
-    BIOCENTRUM REGIONÁLNEHO VÝZNAMU - RBc2 KRŠĽA

**ArchÚrb s.r.o.**  
 Š.Moyzesa 9585/41, ZVOLEN  
 IČO: 53 030 885 DIČ: 2121 2272 62  
 Ing.arch.Beáta Mikušová  
 autorizovaný architekt 0549AA  
 mobil: +421 905 981 894  
 e-mail: mikušova@arch-ur.sk

HLAVNÍ RIEŠITELIA: **Ing.arch.Beáta Mikušová**  
 ZODPOVEDNÍ RIEŠITELIA:  
 Ing.arch.Beáta Mikušová, Ing.Róbert Roth

OBSTARÁVATEL: **OBEC PROCHOT**

NÁZOV DOKUMENTÁCIE:  
**PROCHOT**  
 ÚZEMNÝ PLÁN OBCE - ZMENY A DOPLNKY Č.2

NÁZOV VÝKRESU:  
**KOMPLEXNÝ VÝKRES PRIESTOROVÉHO USPORIADANIA A FUNKČNÉHO VYUŽIVANIA KATASTRÁLNEHO ÚZEMIA VÝKRES OCHRANY PRÍRODY A TVORBY KRAJINY**

Kraj:	Banskobystrický
Okres:	Žiar nad Hronom
Dátum:	August 2023
Etapa:	ZaDč.2 ÚPN-O
Mierka:	<b>1:15 000</b>
Číslo výkresu:	<b>5</b>

