


 HRANICA ZASTAVANÉHO ÚZEMIA K 1.1.1990
 NAVRHOVANÉ FUNKČNÉ PLOCHY
 NAVRHOVANÉ FUNKČNÉ PLOCHY

 ZRUŠENÉ JAVY

 HRANICE A OZNAČENIE PLŔCH VEREJNOPROSPEŠNÝCH STAVIEB ÚPN-O PROCHOT

5 - parkovisko
 8 - nová komunikácia

ArchUrb s.r.o. Š.Moyzeša 9585/41, ZVOLEN IČO: 53 030 885 DIČ: 2121 2272 62 Ing. arch. Beáta Mikušová autorizovaný architekt 0549AA mobil: +421 905 981 894 e-mail: mikusova@arch-at.sk	HLAVNÍ RIEŠITELIA: Ing.arch.Beáta Mikušová			
	ZODPOVEDNÍ RIEŠITELIA: Ing.arch.Beáta Mikušová, Ing.Róbert Roth			
	OBSTARÁVATEĽ: OBEC PROCHOT			
	NÁZOV DOKUMENTÁCIE: PROCHOT ÚZEMNÝ PLÁN OBCE - ZMENY A DOPLNKY Č.2		Kraj: Banskobystrický	Okres: Žiar nad Hronom
	NÁZOV VÝKRESU: VÝKRES VEREJNÉHO TECHNICKÉHO VYBAVENIA: NÁVRH VODNÉHO HOSPODÁRSTVA, OKANALIZOVANIE, VODNÉ TOKY VEREJNOPROSPEŠNÉ STAVBY A OPATRENIA VO VEREJNOM ZÁUJME		Dátum: August 2023	Etapa: ZaDč.2 ÚPN-O
		Mierka: 1:5 000	Číslo výkresu: 2	