

HLAVNÉ FUNKCIE

- BI - BÝVANIE INDIVIDUÁLNE, PLOCHY BÝVANIA V RODINNÝCH DOMOCH
- BH - PLOCHY BÝVANIA V BYTOVÝCH DOMOCH
- ZM - ZMIEŠANÉ ÚZEMIE BÝVANIA V RODINNÝCH DOMOCH A OBČIANSKEJ VYBAVENOSTI
- OV - PLOCHY OBČIANSKEJ VYBAVENOSTI
- VS - PLOCHY VÝROBNÝCH A DOPRAVNÝCH SLUŽIEB, ZARIADENÍ, SKLADOV
- PV - ZMIEŠANÉ ÚZEMIE POĽNOHOSPODÁRSKEJ VÝROBY A VÝROBNÝCH SLUŽIEB
- P - DOPRAVNÉ PLOCHY, PARKOVISKÁ
- ŠR - PLOCHY ŠPORTU A REKREÁCIE
- Z - PLOCHY VEREJNEJ ZELENÉ

LEGENDA

HRANICE

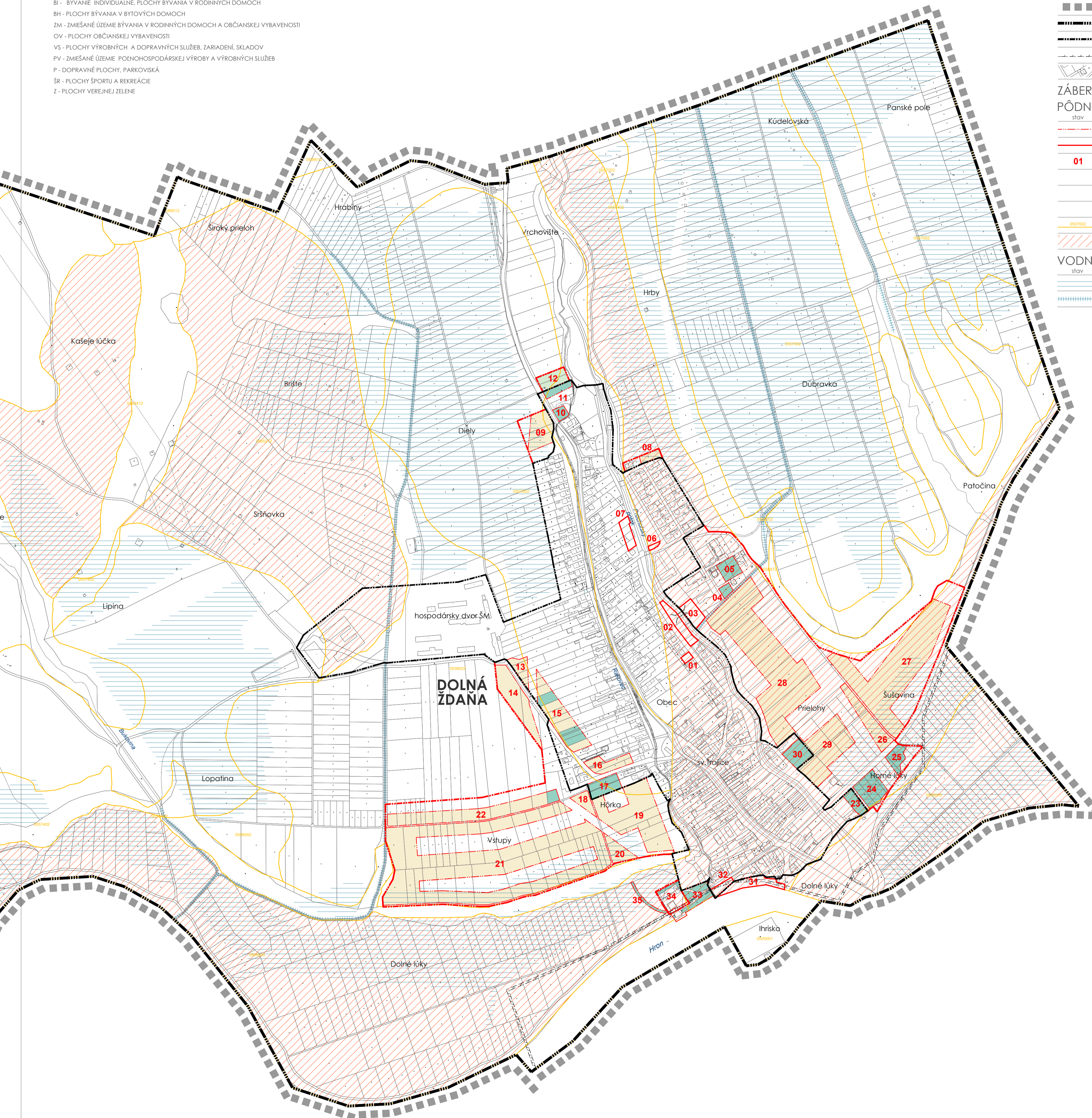
- stav návrh
- HRANICA RIEŠENÉHO ÚZEMIA
- HRANICA KATASTRÁLNEHO ÚZEMIA OBCE
- HRANICA ZASTAVANÉHO ÚZEMIA K. 1.1.1990
- OCHRANNÉ PÁSMA VŠETKÝCH DRUHOV
- HRANICE KN-C PARCEL

ZÁBERY POĽNOHOSPODÁRSKEHO PÔDNEHO FONDU

- stav návrh
- HRANICE NAVRHOVANÝCH ZÁBEROV POĽNO. PÔDY
- HRANICE NEPOĽNOHOSPODÁRSKEJ PÔDY
- ČÍSLO LOKALITY
- PLOCHY ZÁHRAD
- PLOCHY TRVALO TRÁVNATÉHO PORASTU
- PLOCHY ORNEJ PÔDY
- HRANICA A ČÍSLO BPEJ (BIOLOGICKE PÔDO - EKOLOGICKE JEDNOTY)
- BPEJ - CHRÁNENÉ PÔDY

VODNÉ HOSPODÁRSTVO

- stav návrh
- HYDROMELIOROVANÉ ÚZEMIE
- ODVODŇOVACÍ KANÁL



TABUĽKA ZÁBEROV POĽNOHOSPODÁRSKEJ PÔDY

Regulačný celok	Lokalita č.	Funkčné využitie	Výmera lokality /celkom v ha/	Predpokladaná výmera poľnohospodárskej pôdy v ha	Časová etapizácia	Výmera odnímanej chránenej poľnohospodárskej pôdy v ha
OBEC	01	IBV	0,0395	-	I. ETAPA	-
	02	Parkovisko	0,2318	-		-
	03	Rekreácia a šport	0,2083	-		-
	04	IBV	0,069	0,069		0,069
	05	IBV	0,2071	0,2071		0,2071
	06	Parkovisko	0,0267	-		-
	07	IBV	0,1614	-		-
	08	IBV	0,1022	0,1022		0,1022
	09	IBV	0,4431	0,4431		-
	10	IBV	0,0825	0,0825		-
	11	IBV	0,1204	0,1204		-
	12	IBV	0,2484	0,2442		-
	13	IBV	0,1937	0,1937		-
	14	IBV	0,6965	0,6965		-
	15	IBV	0,8636	0,8636		-
	16	IBV	0,2981	0,2981		-
	17	IBV	0,284	0,284		-
HÓRKA	18	IBV	0,1533	0,1533	I. ETAPA	-
	19	IBV	1,543	1,543		0,1432
VSTUPY	20	IBV	0,2346	0,2346	II. ETAPA	-
	21	IBV	6,3488	6,3488		-
HORNÉ LÚKY	22	IBV	1,1662	1,1662	I. ETAPA	-
	23	IBV	0,1591	0,1591		0,1591
ŠUŠAVINA	24	IBV	0,4129	0,4129	I. ETAPA	0,4129
	25	IBV	0,1944	0,1944		0,1944
PRIELOHY	26	IBV	0,4734	0,4734	II. ETAPA	0,4734
	27	IBV	2,8522	2,8522		2,8522
OBEC	28	IBV	3,5408	3,5408	I. ETAPA	3,5408
	29	IBV	1,1158	1,1158		1,1158
DOLNÉ LÚKY	30	IBV	0,2692	0,2692	I. ETAPA	0,2692
	31	Rekreácia	0,2863	-		-
	32	Rekreácia	0,0987	-		-
	33	Rekreácia	0,3906	0,2261		0,2261
	34	Zberný dvor	0,2967	0,0545		0,0545
	35	Miestna komunikácia	0,0696	0,0696	-	0,0696
Spolu			23,8819	22,4183		9,8895




Dolná Ždaňa

Územný plán obce

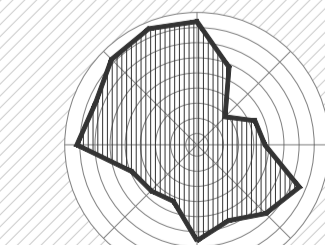
N Á V R H



PEČIATKA SPRACOVATEĽA



VEŤERNÁ RÚŽICA



SEVERKA



NÁZOV VÝKRESU:

VYHODNOTENIE DÔSLEDKOV STAVEBNÝCH ZÁMEROV A INÝCH NÁVRHOV NA POĽNOHOSPODÁRSKEJ PÔDE

OBSTARÁVATEĽ DOKUMENTÁCIE:
OBEC DOLNÁ ŽDAŇA

SPRACOVATEĽ DOKUMENTÁCIE:
Arch-Urb s.r.o., ZVOLEN
ING.ARCH.BEÁTA MIKUŠOVÁ
AUTORIZOVANÝ ARCHITEKT 0549 AA

RIEŠITEĽSKÝ KOLEKTÍV:
ING.ARCH.BEÁTA MIKUŠOVÁ
ING.RÓBERT ROTH
ING.VLADIMÍR PLINTOVIČ
ING.KATARÍNA KOVÁČOVÁ

DÁTUM:
SEPTEMBER 2022

FORMÁT:
8 x A4 (594 x 840 mm)

MIEKRA:
1:5 000

ČÍSLO VÝKRESU:

8.