
















LEGENDA:

STAV:	ZÁMER:	
		ZBERNÁ KOMUNIKÁCIA
		OBSLUŽNÉ A ÚČELOVÉ KOMUNIKÁCIE SPEVLENÉ
		ÚČELOVÉ KOMUNIKÁCIE NESPEVLENÉ
		PEŠIE KOMUNIKÁCIE A PRIESTRANSTVÁ
		PARKOVACIE PLOCHY
		AUTOBUSOVÁ ZASTÁVKA
		ZRUŠENÉ JAVY <del>ZaD č.4</del>

	NÁZOV DOKUMENTÁCIE	<b>ÚZEMNÝ PLÁN OBCE OSTRÁ LÚKA</b>		ČÍSLO VÝKRESU <b>7/2</b>
	NÁZOV VÝKRESU	<b>ZMENY A DOPLNKY č.5</b>		
		<b>NÁVRH DOPRAVY</b>		
VÝREZ - LEGENDA VÝKRESU				
Spracovateľ : Ing. arch Tomáš Sobota - TS design, Komenského 479/11, 974 01 Banská Bystrica, tel. : 0905 596 209				
MERÍTKO	1 : 2 000	HLAVNÝ RIEŠITEĽ :	Ing. arch. Tomáš Sobota, č. osvedčenia SKA 1308 AA	
DÁTUM	Február 2022	SPOLUPRÁCA :	Ing. arch. Radovan Jankovič	